

الجمعية المغربية
للتأليف والترجمة والنشر

kitabweb-2013.forumsmaroc.com

كِتَابُ الْمَغْرِبِ

تأليف
الأستاذ الصديق بن العزني



الجمعية المغربية
للتأليف والترجمة والنشر

كِتَابُ الْمَغْرِبِ

تأليف
الأستاذ الصديق بن العربي



حقوق الطبع محفوظة
الطبعة الثالثة مزودة ومنقحة
1404 هـ / 1984 م .

كلمة حول «كتاب المغرب»

كتب الأدلة الموضوعية للتعريف بمختلف الأقطار جغرافياً وبشرياً واقتصادياً وحضارياً من الكتب التي شاع استعمالها في العصر الحديث لأغراض تجارية وسياحية وغيرها . وقد وضعت فرنسا أدلة عديدة للمغرب إبان الحماية ، مختصرة ومطولة ، وأهمها الدليل الأزرق للمغرب الذي وضعه قبل الحرب العالمية الثانية م . بروسبير ريكار مدير الفنون الأهلية بالمغرب ، ثم جدد ونقح بعد ذلك . لكنه ، كغيره من الأدلة الذي وضعها الأجانب عن بلادنا ، بقي نشزاً لغةً وروحاً ، إلى أن كانت مبادرة الأستاذ الصديق بن العربي بإصدار « كتاب المغرب » في مطلع الخمسينات .

كان صدور هذا الكتاب - على صغر حجمه - في وسط المعركة المستعرة آنذاك بين الوطنية المغربية المتجسمة في محمد الخامس - رحمه الله - وبين الحماية الفرنسية العاتية ، ضرباً من التحدي ، وإسهاماً في التعبير عن الذات والاعتزاز بالوطن . لذلك ما كاد يظهر في السوق حتى تخطفته أيدي المواطنين ، فنقد ولم تمض على ظهوره بضعة أشهر .

ولم يتمكن مؤلفه - بسبب الأحداث الخطيرة التي عرفتها البلاد - من الاستجابة لطلبات إعادة طبعه إلا بعد الاستقلال ، فطبع للمرة الثانية سنة 1956 .

أتذكر بكل اعتزاز وامتنان ما استفدته من هذا الكتاب الصغير حجماً

العظيم فائدة ، طالباً ومدرساً ومؤلفاً ، وأذكر أنني في أول لقاء لي بشيخ الأدباء والمؤرخين السفير خير الدين الزركلي - رحمه الله - بمنزله بالرباط ، وهو يومئذ ينقح كتابه « الأعلام » ويضيف إليه ما كان ينقصه من تراجم المغاربة ، حدثني عن الأستاذ الصديق بن العربي وأثنى الثناء العاطر على « كتاب المغرب » ، وأدرجه فعلاً في جملة مصادر موسوعته في الطبقات التالية .

لقد مضى الآن على ظهور هذا الكتاب أزيد من ربع قرن ، ونسبه عامة الناس في غمرة ما صدر ويصدر من مطبوعات كثيرة ، لكن لم يحل محله كتاب ، وبقيت الحاجة ماسة إليه . لذلك رأت الجمعية المغربية للتأليف والترجمة والنشر ، حين علمت باشتغال الأستاذ الصديق بن العربي بتكميل كتابه وتهذيبه وتحديثه ، أن تستأذنه في إعادة طبعه ضمن سلسلة مطبوعاتها ، فقبل بالرغم على ما طرأ على صحته أخيراً من انحراف لم يمكنه من إتمام العمل على النحو الذي أرادته وخطط له ، شفاه الله وعافاه وجزاه خيراً .

الرباط في فاتح صفر الخير عام 1404 / 1983.11.7

د . محمد حجي

بِسْمِ اللَّهِ الرَّحْمَنِ الرَّحِيمِ
وَمَا تَوْفِيقِي إِلَّا بِاللَّهِ

تقديم

صدرت الطبعة الاولى من هذا الكتاب سنة 1952 فكان الاقبال عليها عظيماً ونفدت نسخها بمجرد عرضها وتوصلنا بعدة رسائل من مختلف الجهات بعضها في شأن إصلاح الاغلاط الواردة في الكتاب وبعضها تتضمن اقتراحات واستدراكات وتلح في إعادة طبع الكتاب لتستفيد منه الطبقات الشعبية ويعم النفع به . ولم نتمكن من تحقيق هذه الرغبة للظروف السياسية المؤلمة ولكن عودة جلالة الملك وبزوغ فجر الحرية والاستقلال شجعتنا على استئناف العمل فنقحنا الطبعة الاولى وتداركنا ما بها من نقص وتوسعنا بعض الشيء في تاريخ المدن وأبرزنا الخطوط الاولى للنظام السياسي الجديد بالمغرب مع الالمام بالمعاهدات الدولية والوثائق السياسية كما تتبعنا المراحل لتطور القضية المغربية في الميدان الدولي وختمنا الكتاب بايراد بعض المعلومات المختلفة التي يجب أن لا تخفى على القارئ المغربي .

ولا نشك أن هذا العمل المتواضع لا يزال يتسم بالنقص وان هذا « الدليل » الذي وضعناه للمملكة المغربية يحتاج لكثير من الجهود ليصبح « دليلاً » بكل معنى الكلمة وحسبنا اننا وضعنا البذرة الاولى لهذا المشروع وسينمو ويزكو إذا تعهده العاملون . والكمال لله وحده وما توفيقي إلا بالله .

« المؤلف »

الوَضْعُ الجغْرَافِيّ

الموقع والمسافة .

● يقع المغرب في اقصى الشمال الغربي من القارة الافريقية يحده شرقاً بلاد الجزائر وغرباً المحيط الاطلنطي وشمالاً بوغاز جبل طارق والبحر المتوسط وجنوباً الصحراء الكبرى .

● تبلغ مساحته 750 الف كيلومتر مربع .

● يبلغ طول سواحله على البحر المتوسط من حدود الجزائر إلى طنجة 468 كيلومتر وعلى المحيط الاطلنطي من طنجة حتى تخوم الصحراء 2.700 كيلومتر .

الجبال

● تشطره إلى نصفين غير متساويين من الشمال الشرقي إلى الجنوب الغربي : جبال الاطلس المتوسط والكبير والصغير في مسافة تبلغ نحو 1000 كيلومتر طولاً .

● تمتد في شماله قرب البحر المتوسط سلسلة جبال الريف على شكل هلال .

● يتراوح علو الجبال بالمغرب من 750 متر إلى 4165 متر أعلاها جبل توبقال بالاطلس الكبير (4165 متر) وجبل العياشي (3737 متر) وجبل بويبلان (3190 متر) وجبل اقليم بالاطلس الصغير (2530 متر) وجبل صاغو (2560 متر) وجبل سيروه - (3300 متر) .

الهضاب والنجود

● بين السهول والجبال تمتد الهضاب والنجود التي يتراوح ارتفاعها بين 500 والـ 1000 متر فوق سطح البحر وهي الهضاب الواقعة حول فاس ومكناس وتادلا ووجدة وحدود الجزائر .

● جميع مناطق المغرب الجبلية تتصل بما يجاورها اتصالاً وثيقاً بواسطة طرق طبيعية وفجوات بين الجبال كطريق تازا بين النواحي الشرقية والغربية وبين الاطلس والريف ثم تيزي معاشو وتيزي نطيسنت بين الحوز وسوس وتيزي نتيشكا بين الحوز وورزازات وتيزي نتلغمت بين ملوية وتافيلالت .

السهول

● تبلغ مساحة سهول المغرب نحو الثلثين من مجموع مساحته ولا يتجاوز ارتفاعها عن سطح البحر أكثر من 500 متر وهي تعادل في مجموعها مساحة سهول تونس والجزائر .

● تقع هذه السهول بين جبال الريف وجبال الاطلس والمحيط الاطلنطي من الشمال إلى الجنوب : سهول الغرب والشاوية ودكالة وعبدة والشياظمة وحاحة وسوس ثم سهول الحوز والسراغنة وزمران حول مراكش وسهول طريفة حول وجدة بالناحية الشرقية .

المياه

● المغرب هو القطر الوحيد من بين اقطار الشمال الافريقي الذي تكثر فيه

الامطار والثلوج والمياه والانهار الكبرى .

● جل انهار المغرب الكبرى تنبع من الاطلس المتوسط والكبير وتصب في المحيط الاطلسي .

● أهم انهار المغرب هو نهر سبو (460 كم) الذي يتصل في طريقه بوادي ايناون وورغة ويسقي ناحية الغرب ويعد من اعظم انهار الشمال الافريقي .

● ويليه في الأهمية نهر أم الربيع (560 كم) الذي يتصل في طريقه بوادي تاساوت وواد العبيد ويسقي سهول دكالة .

● نهر ملوية هو الوحيد الذي يجري من الجنوب إلى الشمال ليصب في البحر الابيض المتوسط ورغماً عن طوله (540 كم) فهو قليل الأهمية .

● هناك أنهار ثانوية تصب في المحيط وهي من الشمال إلى الجنوب لوكوس (100) أبو رقرق (179) تانسيفت (270) سوس (200) .

● تجري بالمناطق الصحراوية عدة انهار تتبخر مياهها في الصيف كأودية زيز وغريس وغير والدورة وزوزفانة ودرعة وواد نول بالصحراء .

السكان

● سكان المغرب كبقية سكان الشمال الافريقي ينتمون إلى العنصر البربري الذي استقر بالبلاد خلال العصور القديمة .

● بعد الفتح الاسلامي نزح العرب إلى المغرب وامتزجوا بالسكان امتزاجاً كبيراً خلال القرون المتعاقبة .

● هاجرت إلى المغرب خلال القرن الخامس قبائل عربية متعددة كبنو هلال ورياح وعرب المعقل واختلطوا بالسكان في جل أنحاء المغرب .

● بعد سقوط غرناطة في القرن التاسع هاجر إلى المغرب عدد كبير من سكان الأندلس مسلمين ويهود .

اليهود

استقر بالمغرب في مختلف العصور طوائف كبيرة من اليهود ، يرجع أصل بعضهم إلى ما قبل الإسلام - كما يزعمون - ، وقدم البعض الآخر من الأندلس - إسبانيا والبرتغال - مطرودين وفارين من محاكم التفتيش ، ثم قدمت طوائف أخرى منهم في ركاب المستعمرين البرتغاليين والإسبانيين والإنجليز والفرنسيين ، خلال احتلالهم للمدن المغربية بالشمال الأفريقي .

وبعد الاستقلال هاجر جل اليهود إلى خارج المغرب . .

● دخل العبيد السود إلى المغرب بعد فتح المنصور السعدي لبلاد السودان ثم تكاثروا عددهم في عهد المولى إسماعيل .

● استقر بالمغرب عدد كبير من الأجانب في أوائل القرن الحالي يقدر عددهم بنحو 400 ألف جدهم من الفرنسيين .

● يختلف توزيع السكان باختلاف المناطق وأكثر المناطق سكاناً هي مناطق السهول .

● يقدر عدد السكان تقريباً بنحو عشرين مليوناً في جميع أنحاء المغرب .

● لا تزال عدة قبائل بالمغرب تعيش على التنقل والارتحال في طلب الماء والكلأ في المناطق المتاخمة للاطلس وبالصحراء .

● أربعة أخماس سكان المغرب يعيشون في البوادي والجبال .

● لا يتجاوز مجموع سكان المدن ستة ملايين .

● 90 في المائة من الاجانب القاطنين بالمغرب يستقرون بالدار البيضاء وكبريات المدن .

● اكثر الاجانب عدداً هم الفرنسيون ويليهم الايطاليون والاسبان والبرتغال وجنسيات اخرى .

المدن

توجد مدن تاريخية اسست على يد الدول المتعاقبة بالمغرب وهي فاس (الادارسة) وجدة وسلا (امراء زناتة) ومراكش (المرابطون) والرباط (الموحدون) وفاس الجديد (المرينيون) ومكناس والصويرة والجديدة (العلويون) .

هناك مدن اخرى اسست قبل الاسلام وتعرضت للغزو الاجنبي . وساهم ملوك المغرب في إعادة بنائها كسبتة وطنجة وأصيلا والعرائش والقنيطرة وازمور واسفي واكادير .

● نشأت مدن كثيرة لاسباب حربية او دينية او اقتصادية كزرهون وابي الجعد وتادلا وبني ملال وسطاط وخنيفرة وصفرو وتارودانت وتيزنيت الخ .

● اكبر مدينة بالمغرب بكبر مساحتها وكثرة سكانها هي الدار البيضاء التي تعد اكبر مدينة إسلامية بالشمال الافريقي . وتليها مراكش وفاس والرباط ومكناس ووجدة .

الفلاحة

● المغرب قطر فلاحى إذ أربعة احماس سكانه يشتغلون بالفلاحة والرعي .

● لا تتجاوز الاراضي المحروثة 7 ملايين هكتار اي ربع مساحة الاراضي الصالحة للفلاحة .

● القسم الاكبر من الأراضي الفلاحية ينتج الشعير والقمح والذرة اي 90 في المائة من مجموع مساحة الاراضي المحروثة .

● يعتنى بفلاحة الدالية والاعناب وباشجار الزيتون واشجار الفواكه وبالخضر المختلفة وبالنباتات الصناعية كالتبغ والكتان ونوارة الشمس والقنب والقطن والحلقة .

● يبلغ مجموع مساحات الغابات 3 ملايين ونصف مليون هكتار من اشجار البلوط والعرعار والصنوبر والارز ويحتل المغرب الصف الثالث في انتاج الفرشى بعد اسبانيا والجزائر .

● اكبر الغابات هي غابات البلوط (314 الف هكتار) ثم غابات الاطلس (مليون و 300 الف هكتار) وغابات الارز (100 الف هكتار) وغابات العرعار (820 الف هكتار) وغابات الأركان (720 الف هكتار) .

الرعي

● يشتغل قسط كبير من الفلاحين برعي الماشية واكثرها عدداً الاغنام ثم المعز ثم الابقار .

● يبلغ عدد الاغنام نحو 13 مليون والمعز 6 ملايين والابقار مليونين ونصف والحمير مليون وربع والخيل والبغال 200 الف .

الصناعة

● في المغرب نوعان من الصناعات : اليدوية الفنية التي تزدهر بالمدن الكبرى والصناعات الحديثة التي تكونت بضواحي المدن .

● تعتمد الصناعات الحديثة على الفحم الحجري والكهرباء والبتترول وكلها متوفرة بالمغرب .

● في مقدمة الصناعات الناشئة معامل لانتاج المواد الغذائية والمشروبات الغازية وتركيب المواد الكيماوية ونسيج الثياب الصوفية والقطنية ودبغ الجلود وصناعة الادوات المنزلية .

● بلاد المغرب غنية بمختلف المعادن في مقدمتها الفوسفاط (خريبكة واليوسفية) والفحم الحجري (جرادة) والبترو (الغرب) والمنغنيز (بوعرفة) والحديد (واد زم) ثم الرصاص والزنك والنحاس والكوبالط والمولبدان في اماكن مختلفة .

● تكثر الاسماك المختلفة الانواع بالشواطىء المغربية وتعد مدينة آسفي الميناء الاول للصيد بالشمال الافريقي كما تعد من أعظم موانىء الصيد في العالم كله وتلي آسفي في الأهمية الدار البيضاء ثم المحمدية واكادير .

السدود

● بنيت في المغرب عدة سدود لخرن المياه قصد توليد الكهرباء أو سقي الاراضي الفلاحية .

● اكبر هذه السدود هو سد ايمفوت على نهر أم الربيع وسد بين الويدان على وادي العبيد وسد القنصرة على وادي بهت وسد للاتكركوست على نهر نفيس وتقام الآن سدود جديدة في معظم الاقاليم .

المواصلات

● فتحت الطرق الكبرى في جميع انحاء المغرب لربط مدنه بقراه ونبلغ طول الطرق الكبرى المعبدة 8 آلاف كم . وطول الطرق الثانوية 32 الف كم .

● في المغرب 1700 كم من السكك الحديدية ويتصل المغرب بواسطتها بالقطر الجزائري .

● هناك ثلاثة خطوط حديدية رئيسية : خط الدار البيضاء - مراكش ويتفرع

عنه خط نحو واد زم وآخر بين بن كزير واسفى وخط بين الدار البيضاء ووجدة
وخط بين فاس وطنجة .

وكان الاسبان قد انشأوا خطوطاً حديدية ضيقة بين تطوان وسبتة وبين
العرائش والقصر الكبير .

كما بنى الفرنسيون خطاً حديدياً لنقل الجنود بين وجدة وشار بالجزائر .

المَاضِي التَّارِيخِي

المغرب قبل الإسلام

● أول دولة اجنبية اتصل بها المغرب في العصر الجاهلي هي دولة قرطاجنة التي ازدهرت حضارتها في القرن الثالث قبل المسيح ، وكانت عاصمة هذه الدولة هي قرطاجنة في مكان قرب تونس ، فكان رجال هذه الدولة يجوبون البحار للبحث عن أسواق تجارية على طول شاطئ البحر المتوسط وكانت هذه الدولة تتنافس مع الدولة الرومانية وما لبثت ان اشتبكت الدولتان في حرب ضروس استمرت نحو المائة سنة انتهت بسقوط قرطاجنة واطمحلال الدولة سنة 202 قبل المسيح .

وبسقوط هذه الدولة استولت دولة الرومان على الشمال الافريقي وفي القرن الاول للتاريخ المسيحي أسس الرومان مدينة طنجيس (طنجة) وسلا كولونيا (شالة) وفوليبيليس (ويلي) واستمرت هذه الدولة تبسط سيطرتها على هذا الجزء من المغرب إلى غاية سنة 429 بعد الميلاد حينما اضمحلت بدورها تحت ضربات شعب الوندال الذي اكتسح اوروبا من الشمال .

ولكن سيطرة الوندال على المغرب لم تستمر اكثر من قرن واحد نظراً

لتفوق الروم البيزنطيين عليها فاضمحت سيطرة الوندال واصبحت البلاد خاضعة لسيطرة الروم من سنة 534 الى سنة 640 بعد المسيح .

الإسلام والعروبة في المغرب

وفي العهد الأخير لدولة الروم في المغرب اي في سنة 62 هـ بدأ عهد العروبة والاسلام عندما عين عقبة بن نافع والياً على افريقيا ففتح المغرب وحرر سكانه من نير الطغيان الرومي بنشر راية الاسلام والعروبة في ربوع الشمال الافريقي ، ثم توالى الفتوحات العربية على يد حسان بن النعمان الغساني الذي مهد لنشر الثقافة العربية والحضارة الاسلامية واتي بعده موسى بن نصير ثم عدد كبير من الولاة طهروا البلاد من الفتن وحملوا راية الاسلام والعروبة الى سائر التخوم .

وبقيت البلاد تابعة للحكم العربي الاسلامي بالمشرق من الفتح الى حدود سنة 172 هـ .

الدولة الادريسية

(172- 375 هـ - 788- 985 م)

ثم خطا الاسلام والعروبة خطوة جبارة في بلاد المغرب عند تأسيس الدولة الادريسية في عهد الإمام مولانا ادريس الاول سنة 172 هـ التي تعد اول دولة عربية اسلامية مستقلة بالمغرب الاقصى وقام مؤسسها بنشر الديانة الاسلامية وتركيز مقام العربية في البلاد ووفد في عهده على المغرب عدد كبير من رجالات العرب من المشرق والاندلس وطهر البلاد من الوثنيين وعناصر الفساد وأسس بعده الامام ادريس الثاني عاصمة المملكة فاس سنة 192 فانتقل الى العاصمة الجديدة عدد

من الاندلسيين والقيروانيين وخطت العربية والاسلام في عهده الزاهر خطوات جبارة ولم تكد تضمحل هذه الدولة التي حكمت المغرب من سنة 172 الى سنة 375هـ حتى توطدت دعائم الاسلام في المغرب وغزت العربية معظم الاوساط فتمهدت الطريق امام النهضات التالية :

الدولة المرابطية (453- 541 هـ - 1061- 1146م)

وعندما اشرفت الدولة الادريسية على الاضمحلال قامت في المغرب ثلاث دول كل واحدة تعمل على الانفراد بالحكم والسيطرة الاولى تحت زعامة موسى ابن ابي العافية المكناسي الذي كان يعمل لفائدة الفاطميين في المشرق ثم لفائدة الامويين بالاندلس ، والثانية دولة مغراوة بزعامة زيري بن عطية والثالثة دولة البرغواطيين الخوارج .

وفي هذا الوقت العصيب الذي كانت فيه البلاد مهددة سياسياً ودينياً كما كانت الاندلس موزعة بين ملوك الطوائف قامت الدولة المرابطية الفتية تحت زعامة الامير يوسف بن تاشفين فقضت على سائر الفتن وضمت الاندلس الى المغرب تحت حكم واحد فخطت البلاد خطوة أخرى وشملتها نهضة عربية اسلامية استمرت نحو القرن (من سنة 453 الى سنة 541) انجب المغرب فيه عدداً من الرجال في سائر الميادين . وامتاز العصر المرابطي بتأسيس عاصمة جديدة للملك هي مدينة مراكش التي كانت تضاهي اكبر العواصم الاسلامية في المشرق .

الدولة الموحدية

(524- 667 هـ- 1130- 1269 م)

وتمت وحدة البلاد السياسية والدينية في عهد الدولة الموحدية التي أسسها المهدي بن تومرت في أواسط القرن السادس وكان الخليفة عبد المؤمن بن علي أعظم شخصية ظهرت في ذلك العصر فقد جمع إلى حكمه المغرب والجزائر وتونس والاندلس ووفد في عهده وعهد خلفائه على المغرب عدة قبائل عربية من المشرق استوطنت البلاد فانتشرت اللغة العربية انتشاراً كبيراً وازدهر العمران بسبب امتزاج المغاربة بالاندلسيين ونبغ عدد كبير من أبناء المغرب في مختلف العلوم والفنون واصبحت مراكش في ذلك العهد تنافس بغداد عاصمة الخلافة الاسلامية .

واستمر المغرب تحت حكم الموحيدين من سنة 524 إلى سنة 667هـ.

الدولة المرينية

(613- 876 هـ- 1216- 1471 م)

ولما دخلت دولة الموحيدين في دور الاحتضار ظهر بنو مرين ونشبت معارك فاصلة بين الدولتين انتهت بسقوط مراكش في ايدي المرينيين سنة 668هـ وخطا المغرب مرة اخرى في هذا العهد خطوات جبارة في ميدان الحضارة والعلم فأسس المرينيون عدداً كبيراً من المدارس في امهات مدن المغرب ونشطت حركة التعليم وتقاطر على المغرب عدد كبير من رجال العلم ومهرة الفنانين وامتزجت الحضارتان المغربية والاندلسية فتركت لنا آثاراً فنية رائعة لا زالت قائمة لحد الآن .

ونعم المغرب تحت حكم المرينيين بالاستقرار والسلم والرخاء اكثر من قرنين كاملين (من سنة 660 إلى 876هـ).

الدولة الوطاسية

(876- 961 هـ - 1471- 1554 م)

وبانقراض بني مرين استولى الوطاسيون على الملك وسط اضطرابات شديدة هزت اركان البلاد واستمرت نحو قرن كامل (من سنة 876 إلى سنة 961 هـ) واصطدموا بصعوبات لتثبيت ملكهم وفي هذا العصر غزا الاتراك العثمانيون القطر الجزائري ، وقضى المسيحيون على الجماعات الاسلامية بالاندلس بينما تسلط البرتغال والاسبان على الشواطئ المغربية .

الدولة السعدية

(916- 1069 هـ - 1510- 1659 م)

ولم يستطع الوطاسيون حماية البلاد من الغزو الاجنبي فالتف الشعب المغربي حول الاسرة السعدية الشريفة لانقاذ البلاد من براثن المغيرين فقام ملوك هذه الدولة بواجبهم نحو الدين والوطن وتقدمت البلاد شوطاً آخر في عهد المنصور الذهبي الذي نظم المملكة والجيش احسن تنظيم وطهر البلاد من أرباب الفتنة وعناصر الفساد ونعم المغرب مرة أخرى بالاستقرار اكثر من قرن (من سنة 916 الى سنة 1069) .

الدولة العلوية

(تأسست سنة 1050 هـ - 1640 م)

وبانقراض دولة السعديين عاشت البلاد في اضطرابات عنيفة وقام المطالبون بالملك في عدة اماكن واصبحت وحدة البلاد مهددة من جديد ولكن ظهور الاشراف العلويين وضع حداً لهذه الفتن فاعاد المولى اسماعيل للبلاد

وحدثها ورد للدولة شبابها ففضى على الفتن والحروب واخضع البلاد برمتها لسلطة مركزية مغربية وشيد القلاع والحصون في سائر اطراف البلاد ومد اليد للدول الاوروبية فعزز أواصر الصداقة بين المغرب وجيرانه بعدما اجلى المغيرين من الاجانب عن تراب المملكة وأوفد السفراء الى الغرب وجعل للمغرب مكانة محترمة بين الدول المعاصرة له .

وسار خلفاؤه من الملوك الاشراف على خططه فعرف المغرب في أيامهم نهضة شاملة في الحضارة والعمران واصبح للمغرب أسطول بحري يفتخر به وتوثقت صلات المغرب في عهدهم بالشرق والغرب واخذ الملوك العلويون باسباب الرقي والحضارة التي عرفتها اوروبا اخيراً حتى أصبح للمغرب شأن ومقام بين الدول المعاصرة .

ويعد مولانا الحسن - جد جلالة ملك المغرب الحالي أدام الله ملكه - من أعظم ملوك الدولة العلوية المنيفة فقد حافظ على وحدة المغرب رغم الاطماع الاجنبية التي كانت محيطة به وبذل جهوداً جبارة للاخذ بوسائل الرقي الحديثة فجلب المهندسين والاختصاصيين من الأوروبيين للنهوض بمستوى البلاد واوفد البعثات الى اوروبا والشرق للتخرج في العلوم والفنون الحديثة وبنى الابراج والتحصينات وانشأ معملاً حديثاً للسلاح وداراً لضرب النقود وغير ذلك من المسائل التي يتوقف عليها المغرب لمجاراة الامم الغربية في النهضة الحديثة .

وبوفاة مولانا الحسن في اواخر القرن الماضي هبت على المغرب عواصف سياسية واضطرابات داخلية لعبت فيها الأيادي الاجنبية وانتهت بوضع البلاد تحت الحماية الفرنسية حسب معاهدة فاس سنة 1912 .

المغرب في عهد الحماية (1912- 1956)

وبمجرد بسط الحماية الفرنسية على المغرب تنازل المولى عبد الحفيظ عن العرش وتولى الملك المولى يوسف « 1912- 1927 » فقسمت البلاد إلى ثلاث مناطق وجردت الحكومة المغربية من اختصاصاتها وتدفق سيل الفرنسيين والاسبان إلى مجموع النواحي فاستأنف المغاربة حركة المقاومة التي ابتدأت منذ احتلال الفرنسيين لوجدة والدار البيضاء وشارت قبائل الاطلس وتافيلالت وسوس وجبال الريف ولم تخمد حركة المقاومة الا في سنة 1934 .

وعند وفاة المولى يوسف تربع جلالة الملك الظافر محمد الخامس (1927) على العرش ، والحركة السلفية في ابان فتوتها وشبابها وزاد في اذكائها صدور الظهير البربري - 1930 - الذي زاد في تمزيق وحدة البلاد واقامة السدود والحدود بين سكانها فانبثقت حركة المطالب المغربية التي انتهت بتأسيس الاحزاب الوطنية ووقوف الشعب صفاً واحداً للذود عن حقوقه المغتصبة ، وتطورت هذه الحركات المختلفة الى ان قامت الحرب العظمى الثانية - 1939 - فاذكت الآمال في النفوس وتوحدت خطة الاحزاب للمطالبة باستقلال المغرب - 1944 - ووقعت احداث خطيرة وقف الشعب خلالها بجانب الملك المفدى الذي كان يرعى هذه الحركة ويشد أزرها وينفخ فيها من روحه وسافر جلالته الى فرنسا المرة بعد الاخرى لافهام الدولة الحامية ضرورة العمل على تحقيق رغبات الشعب المغربي وقاسى الشدائد والاهوال في سبيل ذلك حتى كللت جهود جلالته بالنجاح التام وقام الشعب المغربي ببذل كل رخيص وغال في سبيل تحقيق امانيه . وكانت خاتمة هذه المراحل الطويلة المليئة بالاحداث عودة جلالة الملك من منفاه وتحصيله من فرنسا على الاعتراف رسمياً باستقلال المغرب استقلالاً تاماً ووحدة ترابه وتحقيق امانيه في حياة الحرية والكرامة والاستقلال .

وبعد وفاة جلالة الملك محمد الخامس طيب الله ثراه سنة 1961 قام جلالة الملك الحسن الثاني نصره الله بقيادة الشعب المغربي في طريق العزة والكرامة فسار على منهاج والده واجداده المقدسين واعاد للمغرب سيادته ووحدته ترابه .
سدد الله خطاه ووقفه لما فيه خير البلاد والعباد .

عَلائِقُ المَغْرِبِ مَعَ الدَّولِ الأورِوبِيَّةِ

لم يدخل المغرب في علاقات مباشرة مع الدول الأوروبية الا بعد معركة وادي المخازن التي انتصر فيها الجيش السعودي على البرتغال سنة 1578 م فبعد هذا الانتصار الباهر تمكن المغرب من توطيد اركان الاسلام في البلاد وتأمين الحدود والتوسع في الصحراء وبلاد السودان فهابته الدول الأوروبية وأخذ السفراء يتوافدون على البلاط المغربي لكسب صداقة المغرب وعقد المعاهدات التجارية معه .

واهم المعاهدات والاتفاقيات التي عقدها المغرب مع الدول الأوروبية خلال هذا العهد وبعده لا تخرج عن كونها معاهدات صداقة او تجارة او لتسوية مشاكل محلية ناشئة عن القرصنة او لحماية الرعايا الاجانب القاطنين بالمغرب .

وفي مقدمة الدول الأوروبية التي اتصل بها المغرب وعقد معها معاهدات واتفاقيات هي اسبانيا والبرتغال وفرنسا وهولاندا ثم اتسع مدى هذه المعاهدات خلال القرنين السابع عشر والثامن عشر فامتدت الى الدانمارك والسويد وإيطاليا وانجلترا إلا ان اهم المعاهدات التي كان لها أكبر الاثر في مصير البلاد بسبب اشتباك المصالح هي التي عقدها المغرب خلال القرن التاسع عشر .

المعاهدة الفرنسية المغربية سنة

1845

بعد احتلال فرنسا للقطر الجزائري سنة 1830 أصبحت وحدة التراب المغربي معرضة للخطر وادت مقاومة الجزائريين للاحتلال إلى التجاء الامير عبد القادر الجزائري إلى المغرب فوجدت فرنسا الفرصة سانحة لاشهار الحرب على المغرب قصد احتلاله واصطدم الجيش المغربي بالقوات الفرنسية في الحدود انتهت بانهزام المغاربة بمعركة ايسلي وتوقيع اتفاق سنة 1845 .

وجاء في هذه المعاهدة في الشرط الاول : « ان لا يترك سلطان المغرب على الحدود اكثر من الفين من الجنود لحفظ الامن وحراسة الحدود واذا اراد السلطان الزيادة في هذا العدد لزمه ان يعلم بذلك سلطان فرنسا » .

ثم تلا هذه المعاهدة اتفاق آخر بشأن تخطيط الحدود جاء في الشرط الرابع منه : « ان الصحراء لا حد فيها بين الجانبين لكونها لا تحرث وانما هي مرعى فقط لعرب الايالتين التي تنزل فيها وتنتفع بخصبها ومائها ولكلا السلطانيين التصرف في رعيته بما شاء وكيف شاء من غير معارض » .

معاهدة الصلح الاسبانية المغربية سنة

1860

واغتنمت اسبانيا فرصة وقوع اضطرابات محلية بالنواحي المجاورة لسبتة فنفذت خططها الاستعمارية وشتت حملة على تطوان فاحتلتها بعد انهزام الجيش المغربي المدافع عنها وفرضت على المغرب معاهدة صلح قاسية منها تسليم حدود سبتة للاسبانيين يتصرفون فيها بدون تدخل السلطة المغربية وان تصفى مسألة حدود مليلية بصفة نهائية وتسليم سانطا كروز وتعويض الخسائر الحربية بغرامة قدرها 20 مليون ريالاً وتبقى تطوان رهينة في يد الاسبان حتى يؤدي

المخزن نصف الغرامة ويؤخذ النصف الباقي من دخل مراسي المغرب ويقوم بقبض الدين موظفون اسبانيون يؤدي المغرب أجورهم كما يؤدي فائدة الدين والسماح للرهبان ببناء كنيسة ودار للتبشير بفاس واطلاق سراح جميع الاسارى الاسبان وعقد اتفاق تجاري .

مؤتمر مدريد (1880)

كان مؤتمر مدريد المنعقد سنة 1880 أول مؤتمر دولي عقد للنظر في القضية المغربية ونقلها من دائرة المنافسات الضيقة إلى الساحة الدولية العامة .

وكان القصد منه هو معالجة مشاكل الحماية الدبلوماسية وحق ملكية الاجانب بالمغرب وتجنس الرعايا المغاربة بجنسيات اجنبية . أما الأسباب المباشرة التي دعت إلى عقده فهي عدم تطبيق نصوص المعاهدات المتعلقة بالحماية الفردية وكثرة احتجاج المغرب على افراط الدول في استغلال حق الحماية الشخصية الممنوحة للمغاربة واختلاف الدول الأوروبية وتعارض مصالحها .
واشتركت في هذا المؤتمر ثلاث عشرة دولة وهي :

المغرب - بروسيا - فرنسا - النمسا - بلجيكا - الدانمارك - اسبانيا - الولايات المتحدة - بريطانيا - ايطاليا - هولندا - البرتغال - السويد .

ومثل المغرب في هذا المؤتمر الحاج محمد باركاش والحاج عبد الكريم بريشة وانتهى المؤتمر بعقد معاهدة دولية في 17 مادة نصت على ان الملكية في المغرب الاقصى معترف بها لجميع الاجانب وعلى عدم منح اية حماية غير قانونية للرعايا المغاربة وان لا يتجاوز عدد المغاربة المحميين اثني عشر شخصاً لكل دولة وان المغرب يعترف بمقام ممتاز لكل واحدة من الدول الموقعة على المعاهدة .

اتفاقات دَوْلِيَّة فِي شَأْن الْمَغْرِبِ

الاتفاق الفرنسي - الايطالي (1902-1900)

وبموجبه اطلقت فرنسا يد ايطاليا في معالجة القضية الطرابلسية في مقابل اطلاق يد فرنسا لمعالجة القضية المغربية .

الاتفاق الفرنسي الانجليزي (1904)

وبموجبه تعهدت فرنسا بعدم التدخل في عمل انجلترا بمصر كما تعهدت انجلترا بان لا تتدخل في عمل فرنسا بالمغرب بشرط ان لا يمس هذا العمل مالها من حقوق في المغرب بموجب المعاهدات السابقة .

الاتفاق الفرنسي الاسباني (1905-1904)

وبموجبه تم الاتفاق بين الدولتين على تعيين مناطق نفوذ الدولتين في الشمال والجنوب وحرية الدولتين في القيام بما تقتضيه المحافظة على مصالحهما في المغرب .

مؤتمر الجزيرة الخضراء (1906)

للمرة الثانية انعقد مؤتمر دولي في شأن المغرب لتسوية المشاكل الناتجة عن الاتفاقات الدولية السرية حتى يتمكن المغرب من قبول مساعدة جميع الدول وشارك في هذا المؤتمر 13 دولة وهي :

المغرب - المانيا - النمسا - بلجيكا - اسبانيا - الولايات المتحدة - فرنسا - إنجلترا - إيطاليا - هولندا - البرتغال - روسيا - السويد .

ومثل المغرب في هذا المؤتمر وفد يتركب من الحاج محمد الطريس والحاج محمد المقرري والحاج محمد الصفار والسيد عبد الرحمان بنيس .

وأسفر المؤتمر عن عقد معاهدة دولية تؤكد الاعتراف بسيادة سلطان المغرب ووحدة مملكته والمساواة التجارية بين الدول الممثلة في المؤتمر ووضع برنامج إصلاحات مختلفة في الضرائب والجباية وتنظيم الشرطة وتأسيس بنك مخزني وإصلاح المالية والموانئ والاشغال العامة ومراقبة الشواطئ الخ .

الاتفاق الفرنسي - الالمانى (1911)

وبمقتضاه اعترفت المانيا بحق فرنسا في الاتفاق مع المغرب على احتلال البلاد لتوطيد النظام والامن وتمثيل فرنسا للمغرب في المفاوضات مع الدول ومراقبة المالية والقضاء والاقتصاد وفي مقابل ذلك تنازل فرنسا لالمانيا عن جزء من بلاد الكونغو .

موافقة الدول

وكانت روسيا اول دولة وافقت على هذا الاتفاق ثم تلتها ايطاليا وانجلترا .

مِنَ الحِمَايَةِ إِلَى الإِسْتِقْلَالِ

معاهدة الحماية

المبرمة بفاس في 30 مارس 1912

« ان حكومة الجمهورية الفرنسية وحكومة الجلالة الشريفة حرصاً منهما على احداث وضع قانوني بالمغرب ينبي على النظام الداخلي والامن العام ويسمح بادخال اصلاحات ويضمن نمو البلاد الاقتصادي اتفقتا على المقتضيات الآتية :

الفصل 1 - اتفقت حكومة الجمهورية الفرنسية وجلالة السلطان على تأسيس نظام جديد في المغرب شامل للاصلاحات الادارية والقضائية والمدرسية والاقتصادية والمالية والعسكرية التي ترى الحكومة الفرنسية من المفيد ادخالها بالقطر المغربي .

وهذا النظام سيحافظ على الحالة الدينية وعلى احترام السلطان ونفوذه التقليدي وممارسة الديانة الاسلامية والمؤسسات الدينية وبالأخص منها الاحباس كما يشمل تنظيم مخزن شريف معدل . وستفاوض حكومة الجمهورية مع الحكومة الاسبانية في شأن المصالح التي تنوب هذه الحكومة بسبب موقعها الجغرافي او ممتلكاتها الترابية على الشاطئ المغربي .

وكذلك مدينة طنجة ستحتفظ بصبغتها الخاصة التي اعترف لها بها والتي سيحدد نظامها البلدي .

الفصل 2 - يقبل من الآن جلالة السلطان ان تشرع الحكومة الفرنسية بعد اعلام المخزن في الاحتلالات العسكرية التي تعتبرها ضرورية في القطر المغربي للمحافظة على النظام وعلى امن المعاملات التجارية كما يقبل من الآن ان تقوم بأي عمل من أعمال الشرطة في البر والمياه المغربية .

الفصل 3 - تتعهد حكومة الجمهورية بأن تعضد الجلالة الشريفة تعضيداً مستمراً ضد كل خطر قد يهدد شخصه او عرشه او يعرض للخطر طمأنينة ولايته ويقدم مثل هذا التعضيد لولي العهد ومن يخلفونه .

الفصل 4 - ان التدابير التي يقتضيها نظام الحماية الجديدة يشرعها - باقتراح الحكومة الفرنسية - الجلالة الشريفة او السلطات التي تفوض لها في ذلك وكذلك الشأن فيما يرجع للقرارات الجديدة او تعديل القرارات الموجودة .

الفصل 5 - سيمثل الحكومة الفرنسية لدى الجلالة الشريفة مندوب مقيم عام بيده جميع سلطات الجمهورية بالمغرب وهو الذي يسهر على تنفيذ هذه المعاهدة .

وسيكون المندوب المقيم العام الوسيط الوحيد للسلطان لدى الممثلين الاجانب وفيما يجريه هؤلاء الممثلون من علاقات مع الحكومة وسيكلف على الاخص بجميع المسائل التي تهم الاجانب في الامبراطورية الشريفة .

وستكون له سلطة المصادقة والاذن بالنشر باسم الحكومة الفرنسية لجميع المراسيم التي تصدرها الجلالة الشريفة .

الفصل 6 - يكلف موظفو فرنسا الدبلوماسيون والقنصليون بتمثيل وحماية الرعايا المغاربة ومصالحهم في الخارج .

ويتعهد جلالة السلطان بان لا يبرم اي اتفاق ذي صبغة دولية قبل موافقة الجمهورية الفرنسية .

الفصل 7 - ستفق فيما بعد حكومة الجمهورية الفرنسية وحكومة الجلالة على وضع اسس لاعادة تنظيم مالي يحترم الحقوق المخولة لاصحاب سندات القروض العمومية المغربية ويسمح بضمان التزامات الخزينة الشريفة وباستخلاص موارد الامبراطورية بكيفية مضمونة .

الفصل 8 - تلتزم الجلالة الشريفة بان لا تبرم في المستقبل مباشرة او غير مباشرة اي قرض عمومي او خصوصي او تخول بأي صورة من الصور اي امتياز بدون اذن الحكومة الفرنسية .

الفصل 9 - ستقدم هذه المعاهدة للمصادقة عليها من لدن حكومة الجمهورية الفرنسية وتسلم وثيقة تلك المصادقة لجلالة السلطان في أقصر وقت ممكن .

ولموجه حرر الموقعان اسفله هذا العقد وذيلاه بطابعهما وحرر بفاس في 30 مارس 1912 (11 ربيع 1330) .

قرأه ووقع عليه : عبد الحفيظ .

رينيو

الاتفاق الفرنسي - الاسباني في شأن تقسيم المغرب 27 نوفمبر 1912

بمجرد بسط الحماية الفرنسية على المغرب دخلت فرنسا في محادثات مع اسبانيا في شأن تنفيذ الاتفاقية السرية المبرمة بينهما في شأن تقسيم المغرب لتفرغ كل واحدة لبسط نفوذها على المنطقة الخاضعة لها وتصفية القضية المغربية .

وانتهت المذاكرات بعقد اتفاق 27 نوفمبر 1912 ينص على ما يلي :

« تعترف فرنسا بحق اسبانيا في السهر على الأمن بمنطقة نفوذها وادخال الاصلاحات التي تراها ضرورية في الميادين الادارية والاقتصادية والقضائية والحربية ووضع المنطقة تحت إدارة مقيم عام اسباني بجانب خليفة للسلطان الذي يستقر بتطوان وتعترف اسبانيا بالسهر على تطبيق المعاهدات المبرمة بين الدول فيما يتعلق بالمغرب .

ونص الاتفاق أيضاً على النظام الخاص بطنجة وعلى حقوق اسبانيا في مقاطعة ايفني ورسم حدودها وعلى عدم تدخل حكومة المخزن في شؤون المنطقة كما التزمت اسبانيا بعدم تنازلها لاحد عن حقوقها في مناطق نفوذها .

الشعب المغربي يطالب بالإستقلال

وثيقة الاستقلال

11 يناير 1944

خطت الحركات الوطنية خطواتها الاخيرة بعد كفاح طويل فأعلنت عن رغبة البلاد في الاستقلال التام واتحدت الاحزاب والهيئات السياسية التي كانت تعمل في الخفاء منذ سنوات طويلة وكونت حزباً جديداً هو حزب الاستقلال الذي قدم إلى جلالة الملك المنصور بالله الوثيقة التاريخية المعروفة بوثيقة الاستقلال في 11 يناير سنة 1944 . ورفعت هذه الوثيقة إلى الحكومة الفرنسية وإلى دول الحلفاء . وهذا نص الوثيقة :

إن حزب الاستقلال الذي يضم أعضاء الحزب الوطني السابق وشخصيات اخرى .

حيث ان الدولة المغربية تمتعت دائماً بحريتها وسيادتها الوطنية وحافظت على استقلالها طيلة ثلاثة عشر قرناً إلى أن فرض عليها نظام الحماية في ظروف خاصة وحيث ان الغاية من هذا النظام والمبرر لوجوده هو إدخال الاصلاحات التي يحتاج إليها المغرب في ميادين الادارة والعدلية والثقافة والاقتصاد والمالية

والعسكرية دون أن يمس ذلك بسيادة الشعب المغربي التاريخية ونفوذ جلاله الملك .

وحيث ان سلطات الحماية بدلت هذا النظام بنظام مبني على الحكم المباشر والاستبداد لفائدة الجالية الفرنسية ومنها جيش من الموظفين لا يتوقف المغرب الا على جزء يسير منه وانها لم تحاول التوفيق بين مصالح مختلف العناصر في البلاد .

وحيث ان الجالية الفرنسية توصلت بهذا النظام إلى الاستحواذ على مقاليد الحكم واحتكرت خيرات البلاد دون أصحابها .

وحيث ان هذا النظام حاول بثتى الوسائل تحطيم الوحدة المغربية ومنع المغاربة من المشاركة الفعلية في تسيير شؤون بلادهم وحرهم من كل حرية خاصة أو عامة .

وحيث ان الظروف التي يجتازها العالم اليوم هي غير الظروف التي أسست فيها الحماية .

وحيث ان المغرب شارك مشاركة فعالة في الحروب العالمية بجانب الحلفاء وقام رجاله أخيراً بأعمال أثارت إعجاب الجميع بفرنسا وتونس وصقلية وإيطاليا وكورسيكا وينتظر منهم مشاركة أوسع في ميادين اخرى وبالاحرى لمساعدة فرنسا على تحريرها .

وحيث ان الحلفاء الذين يريقون دماءهم في سبيل الحرية اعترفوا في وثيقة الاطلنطيق بحق الشعوب في حكم نفسها بنفسها واعلنوا في مؤتمر طهران سخطهم على المبدأ الذي بمقتضاه يزعم القوي حق الاستيلاء على الضعيف .

وحيث ان الحلفاء اظهروا في شتى المناسبات عطفهم على الشعوب الاسلامية ومنحوا الاستقلال لشعوب منها من هو دون شعبنا في ماضيه وحاضره .

وحيث ان الأمة المغربية التي تكون وحدة متناسقة الاجزاء تشعر بما لها من حقوق وما عليها من واجبات داخل البلاد وخارجها تحت رعاية ملكها المحبوب وتقدر حق قدرها الحريات الديمقراطية التي توافق في جوهرها مبادئ ديننا الحنيف والتي كانت الاساس في وضع نظم الحكم بالبلاد الاسلامية الشقيقة .

قرر ما يأتي

أ - فيما يرجع للسياسة العامة :

1 (ان يطالب باستقلال المغرب ووحدة ترابه تحت ظل صاحب الجلالة ملك البلاد المفدى سيدي محمد بن مولانا يوسف نصره الله وايده .

2 (أن يلتمس من جلالته السعي لدى الدول التي يهمها الامر للاعتراف بهذا الاستقلال وضمائنه ولوضع اتفاقيات تحدد ضمن السيادة المغربية ما للاجانب من مصالح مشروعة .

3 (ان يطلب انضمام المغرب للدول الموافقة على وثيقة الاطلسنطيق والمشاركة في مؤتمر الصلح .

ب - فيما يرجع للسياسة الداخلية

أن يلتمس من جلالته أن يشمل برعايته حركة الاصلاح الذي يتوقف عليه المغرب في داخله ويكل لنظره السديد احداث نظام سياسي شوري شبيه بنظام الحكم في البلاد العربية الاسلامية بالشرق تحفظ فيه حقوق سائر عناصر الشعب وسائر طبقاته وتحدد فيه واجبات الجميع والسلام .

حرر بالرباط في تاريخ 14 محرم الحرام

عام 1363 الموافق 11 يناير 1944

المُوقِعُونَ عَلى هَذِهِ الوَثِيقَةِ*

الحاج احمد بلافريج ، (الحاج عمر بن عبد الجليل) (●) ، محمد اليزيدي ، محمد الفاسي ، (محمد غازي) (●) ، أبو بكر القادري ، عبد الرحيم بو عبيد ، (عبد الكريم بن جلون) (●) (المهدي بن بركة) (●) أحمد اليزيدي ، قاسم الزهيري ، (الحاج أحمد الشرقاوي) (●) (عبد الكبير الفاسي) (●) ، عبد الجليل القباج ، مليكة الفاسي ، محمد الغزاوي ، (عبد الله الركراكي) (●) (مسعود الشيكري) (●) (الحاج محمد الرفاعي) (●) (أبو بكر الصبيحي) (●) الصديق بن العربي ، (الظاهر زنيبر) (●) محمد الديوري) (●) (محمد الفرسوي) ، (ادريس المحمدي) (●) (احمد بن شقرون) ، محمد بن عزو ، محمد العيساوي المسطاسي ، عمر بن شمسي ، عبد الهادي الصقلي ، احمد مكوار ، الهاشمي الفيلاي ، (عبد العزيز بن ادريس) (●) (الحاج الحسن بو عياد ، (محمد الزغاري) (●) (احمد ابا حنيني) (●) (احمد الحمياني ، احمد بن بوشتي ، محمد بن سودة ، عبد الكبير بن المهدي الفاسي ، عبد الوهاب الفاسي ، محمد السعداني ، قاسم ابن عبد الجليل ، (الدكتور الفاطمي الفاسي) (●) (بناصر ابن الحاج العربي) (●) عبد الحميد بن مولاي احمد ، عبد الله بن عمر ، عمرو بن بناصر ، بوشتي الجامعي ، محمد بن الجيلاني بناني ، احمد بن عثمان بن

دله ، (الحسن بن جلون) (●) محمد الحمداوي ، محمد بن العربي العلمي ، محمد بن الخضير ، عبد السلام المستاري ، عبد الله ابراهيم ، الحسين بن عبد الله الورزازي ، عبد القادر حسن ، محمد البقالي ، مبارك بن احمد ، احمد المنجرة ، (محمد الجزولي) (●) المعطي باخاي ، (الحفيان الشرقاوي) (●) محمد الباعمراني .

- المجموع 59 . -

(*) المشار اليهم بهذه العلامة (●) انتقلوا الى رحمة الله .

التصريح المشترك

بين جلالة الملك وم . انطوان بيني
وزير الخارجية الفرنسية
يوم 6 نوفمبر 1955

« تقابل جلالة السلطان سيدي محمد بن يوسف وسعادة الرئيس انطوان بيني وزير الخارجية الفرنسية يوم 6 نوفمبر 1955 في قصر لاسيل سان كلو .

ولقد شرح الرئيس بيني المبادئ العامة لسياسة الحكومة الفرنسية المشار لها في بلاغ المجلس الوزاري المؤرخ بـ 5 نوفمبر 1955 .

واكد جلالة السلطان موافقته على تلك المبادئ وفي انتظار عودته إلى المغرب عهد باتفاق مع الحكومة الفرنسية إلى مجلس العرش المؤلف يوم 17 أكتوبر 1955 والمستعفي من وظيفته يوم 3 نوفمبر 1955 بمواصلة تسيير الشؤون الجارية للدولة .

واكد جلالة سلطان المغرب عزمه على تأليف حكومة مغربية للتصرف والمفاوضة تمثل مختلف نزعات الرأي العام المغربي وستكون من بين مهام هذه الحكومة مأمورية تحضير الاصلاحات الأساسية التي ستجعل من المغرب دولة

ديمقراطية ذات حكم ملكي دستوري واجراء مفاوضات مع الحكومة الفرنسية
لاعطاء المغرب نظام دولة مستقلة مرتبطة مع فرنسا بروابط دائمة يتفق عليها
بحرية .

ولقد اتفق جلالة سلطان المغرب مع الرئيس بيني على تأكيد وجوب قيام
فرنسا والمغرب معاً وبدون تدخل الغير بتقرير مصيرهما ومستقبلهما المتضامن
ضمن تأكيد سيادتهما بتبادل ضمانات حقوقهما وحقوق رعاياهما وعلى أساس
احترام الحقوق المخولة بواسطة الأوفاق والمعاهدات للدول الاجنبية .

التصريح المشترك

بين جلالة الملك وحكومة الجمهورية الفرنسية
لاعلان استقلال المغرب وسيادته ووحدة ترابه
مع الاعتراف بعدم صلاحية معاهدة الحماية
2 مارس 1956

ان صاحب الجلالة سيدي محمد الخامس ملك المغرب وحكومة الجمهورية الفرنسية يعلنان عزمهما على تطبيق كل ما يتضمنه تصريح « لاسيل سان كلو » المؤرخ بسادس نوفمبر سنة 1955 تطبيقاً كاملاً .

وقد تحقق لديهما - لما اجتازه المغرب من التطور في ميدان الرقي - ان عقد الحماية المبرم في فاس والمؤرخ بـ 30 مارس سنة 1912 قد اصبح لا يتلاءم ومقتضيات الحياة العصرية وانه لا يمكن من الآن فصاعداً للعلائق الفرنسية المغربية ان تبقى خاضعة لمقتضيات بنوده، وبناء على ذلك فإن حكومة الجمهورية الفرنسية تؤكد علانية اعترافها باستقلال المغرب الذي يقتضي بالاختصاص ديبلوماسية وجيشاً كما تؤكد عزمها على ان تحترم وحدة تراب المغرب المضمونة بحكم المعاهدات الدولية وتعمل على احترامها وان حكومة الجمهورية الفرنسية وصاحب الجلالة سيدي محمد الخامس ملك المغرب

يصرحان ان المفاوضات التي استهلكت في باريس بين المغرب وفرنسا وهما دولتان متساويتان وذاتا سيادة ، تهدف الى ابرام اوفاق جديدة تحدد الترابط بين البلدين في الميادين المشتركة فيها مصالحهما ، وتنظم على اساس الحرية والتساوي تعاونهما خصوصاً في شؤون الدفاع والعلاقات الخارجية والاقتصاد والثقافة ، وتضمن حقوق الفرنسيين المقيمين في المغرب وحررياتهم . وكذلك حقوق المغاربة المقيمين بفرنسا وحررياتهم وهذا في دائرة احترام سيادة البلدين وقد اتفق كل من حكومة الجمهورية الفرنسية وصاحب الجلالة سيدي محمد الخامس ملك المغرب على ان العلائق الجديدة بين فرنسا والمغرب ستقوم على مقتضيات البروتوكول الملحق بهذا التصريح المشترك ريثما يجري العمل بالافاق المشار اليها .

حرر بباريس في 2 مارس 1956

ووقع عليه بوزارة الخارجية

الرئيس البكاي والرئيس بينو

البروتوكول الملحق بالتصريح

2 مارس 1956

أولاً - إن جلالة ملك المغرب هو صاحب السلطة التشريعية وبياسرها وحده بكامل السيادة . ويطلع ممثل فرنسا على مشاريع الظهائر والقرارات ؛ ويرفع ملاحظات فيما إذا كانت هذه النصوص تخص مصالح فرنسا والفرنسيين أو الاجانب ، خلال الفترة الانتقالية .

ثانياً - ويملك صاحب الجلالة ملك المغرب سيدي محمد الخامس جيشاً وطنياً . وتبذل فرنسا مساعدتها للمغرب من اجل تكوين هذا الجيش ؛ ويبقى الوضع الحالي للجيش الفرنسي في المغرب على ما هو عليه ، أثناء الفترة الانتقالية .

ثالثاً - ان سلطات التسيير التي كانت محفوظة إلى الآن ستنقل إلى الحكومة المغربية حسب مسطرة يتفق عليها الطرفان .

وتمثل الحكومة المغربية مع حق التقرير في لجنة منطقة الفرنك وهي المؤسسة المركزية التي تدير السياسة المتعلقة بتنظيم العملة لمجموع منطقة الفرنك .

ومن جهة اخرى فإن الموظفين وأعوان الادارة الفرنسيين العاملين في المغرب ستبقى لهم الضمانات التي يتمتعون بها .

رابعاً - يحمل ممثل الجمهورية الفرنسية في المغرب لقب مندوب فرنسا
السامي وحرر في باريس في نسختين اصليتين يوم ثاني مارس عام 1956 .

الامضاء : كريستيان بينو

البكاي بن مبارك الهليل

البيان المشترك المغربي الإسباني

بتاريخ 7 ابريل 1956

المنشور بوزارة الشؤون الخارجية الاسبانية في مدريد والحامل لتوقيع السيد البكاي باسم الحكومة المغربية وتوقيع الميسو مارتين ارتاخو وزير الخارجية باسم الحكومة الاسبانية :

« ان الحكومة الاسبانية وجمالة محمد الخامس نظراً لرغبتها في تبادل التعامل بصورة ودية خاصة على أساس التكافل المتبادل وتمتين علاقات صداقاتهما القديمة وتعزيز جانب السلم في الناحية الموجودة فيها بلادهما قد قررا نشر التصريح الآتي :

(1) ترى الحكومة الاسبانية وجمالة محمد الخامس ملك المغرب ان النظام المطبق في المغرب سنة 1912 لا يتلاءم مع الحقائق الوقتية وتعلن ان الاتفاقية الموقع عليها في مدريد يوم 27 نوفمبر 1912 لم تبق صالحة لان تسيير على مقتضاها في المستقبل العلاقات الاسبانية المغربية .

(2) وبناء على ذلك فإن الحكومة الاسبانية تعترف باستقلال المغرب الذي أعلنه جمالة السلطان محمد الخامس وبسيادته التامة بكل ما تقتضيه هذه السيادة وفي ضمن ذلك حق الايالة الشريفة في ان تتوفر على دبلوماسية خاصة وجيش خاص . وتعيد تأييد عزمها على احترام الوحدة الترابية للايالة المغربية تلك

الوحدة التي تضمنها الاوفاق الدولية . وتلتزم باتخاذ جميع التدابير الضرورية لكي تصبح تلك الوحدة الترايبية أمراً واقعياً ملموساً . وتتعهد الحكومة الاسبانية كذلك بامداد جلاله السلطان بكل الاعانة التي قد يعترف بكونها ضرورية باتفاق مشترك وخصوصاً فيما يخص العلاقات الخارجية والدفاع .

(3) المفاوضات المفتوحة في مدريد بين الحكومة الاسبانية وجلالة محمد الخامس ترمي الى ابرام اوفاق جديدة بين الفريقين وبما ان هذين الطرفين يتمتعان بالسيادة والمساواة وأن الاتفاق يرمي إلى تحديد التعاون الحربيين الامتين فيما يرجع لمصالحهما المشتركة فإن هذه الاوفاق تضمن كذلك في دائرة الروح الودية الخاصة المشار لها أعلاه ، حريات وحقوق الاسبانيين القاطنين بالمغرب والمغاربة القاطنين باسبانيا وذلك في الميادين الخصوصي والاقتصادي والاجتماعي على أساس التكافل بين الدولتين واحترام سيادتهما .

(4) تم الاتفاق بين الحكومة الاسبانية وجلالة السلطان محمد الخامس على مواصلة العلاقات بين اسبانيا والمغرب طبقاً لمقتضيات البروتوكول الملحق بهذا التصريح وذلك الى ان يقع إجراء العمل بالاوفاق المشار لها أعلاه .

البروتوكول

الملحق بالتصريح الاسباني المغربي المشترك

(1) جلاله السلطان هو الذي يضطلع بالسلطة التشريعية بكامل السيادة ويتعين اطلاق ممثل اسبانيا في الرباط على مشروعات الظهائر والمراسيم التي لها علاقة بالمصالح الاسبانية ويمكنه ان يبدي الملاحظات الضرورية .

(2) تنقل السلطات التي يضطلع بها لحد الآن ارباب السلطة الاسبانية بالمغرب إلى الحكومة المغربية بتناسق مع الاجراءات التي تقرر باتفاق مشترك ويحتفظ بضمانات الموظفين الاسبانيين في المغرب .

3) تقدم الحكومة الاسبانية للحكومة المغربية اعانتها لتنظيم جيشها ويبقى نظام الجيش الاسباني بالمغرب على حاله خلال الفترة الانتقالية .

4) لن يطرأ اي تغير على حالة البسيطة الى أن يتم عقد اتفاق جديد في هذا الصدد .

5) ابتداء من نشر هذا التصريح تلغى التأثيرات وجميع الاجراءات الادارية المطلوبة لحد الآن لأجل تنقل الأشخاص من منطقة الى أخرى .

6) تواصل الحكومة الاسبانية القيام بحماية مصالح المغاربة من أهالي المنطقة حسبما كان العمل جارياً به حتى الآن بمقتضى اتفاقية 27 نوفمبر 1912 اذا كانوا يقيمون بالخارج وذلك إلى أن تتكفل حكومة جلالة السلطان بحماية تلك المصالح .»

الفهرس المفصل

باسماء المدن والقرى والمراكز والمداشر
مع ما يتصل بكل واحدة منها
من معلومات جغرافية وتاريخية
ووصف موقعها وابعادها ونشاطها
وكل ما لا غنى للقارىء عن معرفته
والاسماء مرتبة على حروف المعجم



1 ابو رقراق

1

نهر كبير ينحدر من الاطلس المتوسط بناحية تادلا وينصب في المحيط الاطلنطي بين سلا والرباط . يبلغ طوله نحو 250 ك م . وكان يدعى في القديم بوادي اسمير ووادي الرُمان .

2 اجدير

2

وتسمى ايضاً اجدير بني ورياغل وهي مدينة اثرية من المدن التي لعبت دوراً هاماً في تاريخ المغرب استقر بها الادارسة من بني جنون الذين التجأوا الى الريف بعد قيام موسى بن ابي العافية ثم احتلها الامويون واستقر بها المرابطون . وفي أوائل القرن الحالي اتخذها البطل عبد الكريم مركزاً لمقاومة الاسبان ، تقع على بعد 335 ك م من سبتة في الطريق المؤدية الى مدينة مليلية .

3 احفير

3

قرية حديثة قرب الحدود المغربية الجزائرية على ضفة وادي كيس ، تقع على بعد 38 م شمال وجدة .

احولي

4

مركز حديث لمناجم الرصاص والفضة يقع على بعد 28 ك . م
من ميدلت .

الاحماس

5

قبيلة الاحماس بالشمال تنقسم الى قسمين :

الأخماس العليا : وهي تحيط بمدينة شفشاون شرقاً وجنوباً
وبها مسجد الشرافات الذي ينسب تأسيسه الى طارق بن زياد ،
وتمر بوسطها الطريق الكبرى التي تؤدي الى الحسيمة .

اما الاحماس السفلى فهي : مجموعة قبائل ومداشر وقرى
أهلة بالسكان ، وتمربها الطريق المؤدية الى ازان .

اشتهرت هذه القبيلة الكبرى بكثرة علمائها وفقهائها وطلبة
العلم واوليائها وصلحائها . وكانت هذه المنطقة تدعى قديماً
بجبال اغمارة . واشتهرت ايضاً بمزاراتها المتعددة التي يقصدها
الناس من كل جهة . وبها عاش الولي الصالح مولاي عبد
السلام بن مشيش ، وتلميذه ابو الحسن الشاذلي ، كما ان بها
ضريح القائد المجاهد سيدي يلصو الاموي جد الاسرة
اليلصوتية التي تنتسب الى يلصوبن أبان بن الخليفة عثمان رضي
الله عنهم .

ادخسان

6

قصة وسط قبائل زيان على مقربة من خنيفرة بناها الامير
يوسف بن تاشفين وجدد بنائها المولى اسماعيل .

ارفود

7

مركز من المراكز الصحراوية يقع على الضفة اليمنى لوادي زيز في سفح جبل زيز على بعد 219 كم من ميدلت و 21 من الريصاني على مقربة من واحة تيزمي بتافلات .

ازرو

8

قرية جبلية كبرى تعد مركزاً من مراكز الاصطياف بالاطلس المتوسط تقع وسط قبائل بني مكيلا تحف بها غابة الارز الشهيرة في طريق ميدلت . وارز هذه الغابة اشهر ارز في العالم اذ ان شجرته كبيرة وضخمة تنبت في الجبال على ارتفاع 2000 م في مساحة 100 الف هكتار .

تقع على بعد 70 كلم من مكناس في طريق ميدلت ومنها يتجه المصطافون الى منطقة البحيرات وجبال ميشلفن التي يرتادها هواة الانزلاق على الثلج .

وبهذه الناحية كان يوجد مستشفى بن صميم للامراض الصدرية وسط غابة بديعة .

ازمور

9

مدينة صغرى على ضفة ام الربيع قرب مصبه في البحر الاطلنطي بين البيضاء والجديدة تعتبر مركزاً هاماً لقبائل الحوزية وشتوكة بدكالة . ويرجع تاريخها الى العصور القديمة حيث عرفها الفينيقيون واحتلها البرتغال سنة 914 هـ ووقع اجلاؤهم عنها سنة 946 في عهد السعديين .

ولا تزال بها لحد الآن بعض الآثار البرتغالية والسعدية والعلوية كالاسوار والقنطرة ودار البارود . واشتهرت المدينة ببساتينها الغناء الممتدة على ضفتي النهر كما اشتهرت بالحوت الشابل الذي يصطاد من النهر ويباع في سائر الانحاء خلال فصل الشتاء .

وكان لهذه المدينة شأن يذكر في العلم والدين وانجبت طائفة من العلماء والصلحاء في مقدمتهم الولي الصالح أبو شعيب المشتراي شيخ صوفية المغرب المتوفى سنة 561 هـ والمدفون بجانب المدينة .

تقع على بعد 17 كم من الجديدة و 80 كم من البيضاء .

ازيلال

10

مركز حديث وسط قبيلة آيت وتفركل بالاطلس في ارتفاع 1360م يقع على بعد 166 كم شرق مراكش و 90 كم جنوب بني ملال .

اشتهرت ناحية ازيلال بمناظرها الطبيعية وخصوبة تربتها وهوائها المعتدل ومياهها المتدفقة وطبيعتها الضاحكة . كما اشتهر سكانها باتقانهم للصناعات اليدوية المختلفة من طين وخزف ونسيج وغير ذلك .

اگادير

11

مدينة كبرى من مدن الساحل الاطلسي اسست قصبتهما في اوائل القرن العاشر . واحتلها البرتغال سنة 917 هـ ثم حررها

السعديون فاعادوا بناءها وشيدوا بها قصبته الشهيرة التي كان يشرف الناظر منها على سهول سوس .

وكانت هذه المدينة من اهم موانئ الجنوب واصبحت مركزاً صناعياً وتجارياً لاقليم سوس كما كانت مركزاً سياحياً له اهميته نظراً لاعتدال طقسها وتنوع مناظرها فازدهرت بها التجارة وبنيت بها معامل التصبير وفنادق السياحة وانتقل اليها عدد كبير من التجار والفلاحين والصناع الى ان عصف بها الزلزال العظيم الذي دمرها عن آخرها في يوم 28 فبراير 1960 فاصبحت اثراً بعد عين والأمر لله . وقد استعادت المدينة اليوم حياتها فاعيد بناؤها من جديد على احسن طراز واصبحت خلال سنوات معدودات مركزاً من اهم مراكز الاضطياف ومن احسن المدن الساحلية بالمغرب . وبها تأسست كلية الشريعة كنواة لجامعة حديثة بسدس .

ومن هذه المدينة تتجه الطريق الصحراوية الكبرى نحو جمهورية السينغال عبر الصحراء الكبرى . في مسافة تتجاوز 2000 كلم .

من اكادير الى ورزازات

- 163 اولوز .
- 200 تاليوين .
- 214 زاوية آيت رحو .
- 285 تازناخت .
- 313 انزل .
- 375 ورزازات .

من اكادير الى گولميم

- 13 آيت ملول .

- (48) تيمغال .
- (66) قنطرة وادي ماسة .
- (91) تيزنيت .
- (106) سوق احد ركانة .
- (116) سوق ثلاثاء الاخصاص .
- (158) بويزكارن .
- (199) گوليميم .

الطرق والمسافات

من اگادير الى تارودانت 80
من اگادير الى مراکش عبر شيشاوة

- (68) امسكروود .
- (74) تصضامت .
- (151) ايمنتانوت .
- (196) شيشاوة .
- (273) مراکش .

12 اگادير بوادان

مجموعة قرى تقع في الطريق المؤدية من تيزنيت الى ايفني
على بعد 15 كلم جنوباً.

13 اكدز

قرية صغرى تقع وسط واحة جميلة من واحات درعة في
قبيلة مزگيطة تزدهر بها فلاحه البساتين وتحف بها اشجار
النخيل .

تقع على بعد 73 كم شرق ورزازات .

اكلكال

14

قرية صغيرة بجنوب الاطلس الكبير في طريق تارودانت
اشتهرت في عصر السعديين بالموقعة التي قتل بها ابو عبد الله
محمد الشيخ السعدي على يد عصابة من الاتراك العثمانيين سنة
964هـ.

اگلمان سيدي علي

15

بحيرة كبرى من البحيرات الشهيرة بالاطلس المتوسط
جنوب ازرو على مقربة من تمحضيت تقع على ارتفاع 2000م
ويبلغ طولها نحو 3 كم شديدة العمق وهو مركز سياحي جميل
مجهز بالمرافق الضرورية من مطاعم وفنادق ، وغير ذلك .
وبنفس المنطقة توجد بحيرة اگلمان ازيگزا وسط الغابة قرب
منيع أم الربيع وبحيرة ثالثة تسمى اگلمان ازوكاغ . تقع المنطقة
جنوب ازرو على بعد 53 كم .

اگلو

16

قرية بضواحي تيزنيت قرب شاطيء المحيط كانت تسمى
قديماً بالرباط ويسمى سكانها بالمرابطين وكانت بها مدرسة في
اول القرن الخامس وهي اول مدرسة عرفت ببادية المغرب
ومؤسسها هو وجاج بن زلو تلميذ ابي عمران الفاسي وشيخ
عبد الله بن ياسين زعيم المرابطين المتوفي في اواسط القرن
الخامس .

17 اكنول

مركز فلاحى حديث وسط قبيلة گزناية شمال تازا يقع على بعد 59 كم من تازا . وكان مركزاً من مراكز المقاومة خلال حركة المقاومة الوطنية سنة 1955 .

18 اكوراي

قصبة قديمة يرجع عهدها الى العصر الاسماعيلي تحيط بها جنان الزيتون والحدائق الغناء بها عدد قليل من السكان . تقع على بعد 31 ك . م جنوب مدينة مكناس .

19 أم الربيع

نهر من اهم انهار المغرب ينحدر من الاطلس المتوسط ويسقي سهول تادلا والشاوية ودكالة ويصب في المحيط قرب مدينة ازموور يبلغ طوله نحو 600 كلم . واهم روافده وادي العبيد الذي يستمد مياهه من الاطلس الكبير .

20 امزمين

قرية كبرى من قرى الاطلس الكبير يبلغ ارتفاعها الف متر على بعد 80ك . م غرب مراكش تحيط بها الحقول والحدائق والبساتين وتعد مركزاً من مراكز الاصطياف بالجنوب .

21 انوال

جبل من جبال الريف اشتهر بعد المعركة الكبرى التي ألحق

فيها البطل عبد الكريم هزيمة نكراء بجيش الجنرال الاسباني
سلفستر سنة 1921 خلال الحرب الريفية الشهيرة .

اصيلا

22

مدينة صغرى من مدن الشمال على الشاطئ الاطلنطي بين
طنجة والعرائش يرجع تاريخ تأسيسها الى العصر القرطاجني
واحتلتها البرتغال سنة 876 ثم سقطت في يد الاسبان الى ان
حررها المولى اسماعيل سنة 1103هـ ولا زالت بها عدة آثار
اسلامية من عهد السعديين والعلويين كباب الحبل والاسوار
المحيطة بالمدينة القديمة وباب البحر وبها القصر العجيب الذي
شيده مولاي احمد الريسوني وهذا القصر يعد آية في الهندسة
بصحنه ورداته ومقصوراته الغنية بانواع الزليج والنقوش
والاصباغ والرسوم الهندسية الجميلة .

وبالمدينة من آثار البرتغال صومعة غربية الشكل فوق باب
البحر يسميها سكان البلد القمراء ويقال ان بنت ملك البرتغال
طلبت بناءها لتتمكن من رؤية شواطئ بلادها .

وبضاحية المدينة بالقرب من سوق احد الغربية توجد اطلال
مدينة أدمير كوري الرومانية التي كانت من المراكز الفلاحية في
ذلك العصر .

تقع المدينة على بعد 49 كم جنوب طنجة .

اغباله

23

مركز كبير من مراكز الاطلس باقليم بني ملال يبعد عن

المدينة بنحو 130 كم ويربض فوق قمم جبال مرتفعة يجللها بياض الثلوج ، وحواليها المروج والغابات الكثيفة ، ولاهل هذه القرية تاريخ مجيد في الكفاح ضد الاستعمار سنة 1934 بقيادة البطل الشهير موحي وسعيد وتمتد اليه طريق من ميدلت واخرى من قصبة تادلا .

24 اغبالو

قرية حديثة في سفح جبل الاطلس الكبير بها مناظر طبيعية خلابة تقع على بعد 78ك.م من مراکش في طريق تلوات .

25 اغبالو نكدوس

مركز صغير بالاطلس المتوسط يقع على ارتفاع 560م بين تنجداد وگلميمة وقصر السوق كان مركزاً للمقاومة ضد الاحتلال خلال الحرب العالمية الاولى كما كان محتشداً كبيراً لاعتقال الوطنيين خلال الازمة المغربية سنة 1953 .

26 اغمات

مدينة قديمة اندثرت ولم يبق منها الا الاسم وكانت اغمات عبارة عن مدينتين متقابلتين احدهما تدعى اغمات اوريكة والاخرى اغمات هيلانة وبينهما نحو 8 اميال . كما كانت بالقرب منهما مدينة اخرى تدعى مدينة نفيس .

ولعبت اغمات دوراً مهماً في تاريخ المغرب قبل بناء مدينة مراکش وبعد بنائها . فكانت مدينة عامرة مزدهرة تقصدها

القوافل التجارية القادمة من السودان كما كانت في نفس الوقت مركزاً من مراكز العلم والدين . ففي القرن الثاني وصلها المولى ادريس بن ادريس في غزوته لبلاد المصامدة سنة 197هـ وبعد وفاته اختص بها ابنه عبد الله فجعلها عاصمة الاقليم التابع لحكمه واليها نزح عدد كبير من الاندلسيين في اوائل القرن الثالث بعد فرارهم من فتنة الربض بقرطبة في عهد الحكم الاموي .

وبعد انقراض الادارسة اصبحت امارة تابعة لحكم الزناتيين وتداولها امراء مغراوة الى ان فتحها المرابطون .

وقصدها العباد والزهاد من انحاء افريقية والقيروان وكانت رباطاً كبيراً للنسك والمتصوفين .

واستقر بها زعماء المرابطين مدة طويلة قبل بناء مراكش كما استقر بها يوسف بن تاشفين وتزوج بها .

وبعد بناء مراكش العاصمة خفت حركتها التجارية . واليها نفي المعتمد بن عباد امير اشبيلية الى ان توفي بها سنة 488هـ . وقد بنى له ضريح جديد سنة 1960 ووضعت رخامة في وسط البناية نقشت عليها الابيات التي اوصى المعتمد بكتابتها على قبره .

ولم يبق من هذه المدينة الزاهرة اليوم سوى الاطلال البالية .

تقع على بعد 40 كلم جنوب مراكش وسط قبيلة اوريقة .

اقا

27

مجموعة من القصور الصحراوية يشتغل اهلها بفلاحة

- البساتين وأشجار النخيل ذات التمر المشهور ببوزكري .
تقع على بعد 400 كم جنوب زڭورة .

اسا 28

واحة كبرى بها نحو عشرة آلاف من النخيل تتوسطها مجموعة من القصور الصحراوية الأثرية تقع على بعد 115 كم من غليميم .

اسني 29

مركز حديث للاصطياف بناحية مراكش يبلغ ارتفاعه عن سطح البحر 1150م يقع وسط المروج المخضرة والحدائق والحقول ذات المياه المتدفقة من الاطلس .

يقع على بعد 50 كم جنوب مراكش في الطريق الذاهبة الى تارودانت عبر الاطلس الكبير . على مقربة من جبل كيك الذي يوجد في اعلاه ضريح مولاي ابراهيم بن احمد بن عبد الله بن حساين الانصاري المتوفى سنة 1072هـ .

وعلى مقربة منه مصطفىا ويركان الشهير بمناظره الطبيعية وسط الجبال .

اسفي 30

مدينة متوسطة تقع على الشاطئ الاطلسي بين الجديدة والصويرة يرجع تاريخ تأسيسها الى العصر القديم واحتلها

البرتغال مراراً خلال القرن العاشر الهجري وقامت بدور مهم في حركة طرد البرتغاليين من الشواطئ خلال العصر السعدي .

وتضم المدينة عدة آثار برتغالية وسعدية كالقصبه وبرج البحر والاسوار والقشلة والكنيسة البرتغالية الواقعة قرب المسجد الاعظم والتي كانت حماماً فيما قبل ودار البارود وبرج الكنيسة الذي تحول الى منار للجامع وفصل عنه بعدة دور وازقة .

واسفي من بين المدن التي نزع اليها الاندلسيون بعد سقوط الاندلس وكانت مركزاً مهماً للعلاقات التجارية بين المغرب واوروبا خلال عهد السعديين والعلويين واستقر بها عدد من القناصل الاوروبيين وممثلي الدور التجارية الكبرى وكانت اهم ميناء بالمغرب الى اوائل القرن الحالي .

ويوجد بوسط المدينة رباط الشيخ ابي محمد صالح المتوفى سنة 631 هـ . وتعد مدينة اسفي اليوم من اهم المراكز الصناعية ومن اعظم موانئ صيد السمك في العالم وبها اكثر من مائة معمل لتصبير السردين وتجفيفه وتصديره الى سائر اطراف العالم وعمارتهما تزداد يوماً بعد يوم كما يتزايد سكانها وتنتشر عمارتها .

واشتهرت المدينة ايضاً بالصناعات الخزفية التي عُرفت بها منذ القديم وبها ايضاً المركب الكيماوي العظيم الذي ينتج الفوسفات الممتاز والذي لا نظير له في القارة الافريقية .

كما يوجد بها ميناء مجهز احسن تجهيز تقصده مئات البواخر وسفن الصيد وبالاخص من اسبانيا والبرتغال .

وبها مدرسة بحرية لتخريج الضباط والفنيين البحريين .

وبوسط المدينة مدرسة كانت مخصصة لطلبة العلم عندما كانت الحركة العلمية مزدهرة بها وبداخل المدرسة توجد مكتبة صغيرة بها عدة مخطوطات وبضاحية المدينة ربض جميل للنزهة والاستراحة يعرف بحي سيدي بوزيد مشرف على البحر . وبداخل الضريح دفنت ام القائد عبد الكريم الخطابي سنة 1947 .

وقد زار هذه المدينة عدد من الاعلام كالقاضي ابن العربي والامام ابن مرزوق ولسان الدين بن الخطيب وابن الخطيب القسنطيني وابن خلدون وغيرهم .

تقع على بعد 157ك . م من الجديدة و 120 من الصويرة و 155 من مراكش . ويصلها قطار حديدي من ابن جرير خاص بنقل الفوسفات الذي يستخرج من اليوسفية .

الطرق والمسافات

من آسفي الى الصويرة (129)

(27) سوق سبت جزولة .

(38) سوق اثنين لغيات .

(58) دار الطاهر .

(61) قنطرة وادي تنسيفت .

(72) تالمست .

(104) وناغة .

(129) سيدي لمقدور .

(129) الصويرة .

من آسفي الى مراكش (157)

(26) سوق ثلاثاء بوكدرة .

(41) سيدي تيجي .

(65) زيمة .

(68) الشماعية .

(157) مراكش .

أهرموثو

31

قرية صغرى من قرى الاطلس المتوسط تقع على ارتفاع
1200م وتبعد عن فاس بـ 74ك.م وعن صفرو بـ 45ك.م .

الواداية

32

قبيلة كبرى من قبائل الجيش المخزني استخدم الملوك
العلويون افرادها بالجيش وأقطعوهم الاراضي الفلاحية بالرباط
وفاس ومراكش .

أوزبة

33

بطن من قبيلة البرانس كان يحتل المنطقة الواقعة بين
زرهون وتازا ، وكان زعيم هذه القبيلة عند قدوم المولى ادريس
هو الامير اسحاق او عبد الحميد الاوروي الذي تنازل وبايع
الامام ادريس الاول بالخلافة في آخر القرن الثاني الهجري .

أوريكة

34

مجموعة مداشر وقرى على الضفة اليسرى لوادي اغمات في سفح الاطلس الكبير على ارتفاع 925م . تحيط بها الجنان والبساتين والعيون الدافقة وتعد من أهم مراكز الاصطياف بجنوب المغرب وعلى مقربة منها توجد مدينة اغمات التاريخية . تقع على بعد 37ك . م جنوب مراكش .

أوزود

35

قرية صغرى بها عدة مطاحن تدور على المياه المتساقطة وحولها مساقط مياه رائعة يبلغ علوها 100م تنصب في هوة سحيقة في مشهد رائع يثير الاعجاب تقع على بعد 43ك . م من تنانت .

أوطاط أولاد الحاج

36

قصر صغير من القصور الجبلية المنتشرة بالاطلس المتوسط على ارتفاع 732 م ، فوق هضبة مشرفة على وادي ملوية . يقع على بعد 134ك . م من جرسيف .

اولاد ابي السباع

37

قبيلة عربية مشهورة بالمغرب ، استقرت قديماً بالساقية الحمراء وصحراء شنقيط حيث تفرعت الى قسمين :

(1) اولاد عمرو

(2) واولاد عمران

واشتهر من رجالها سبع دفنوا بالساقية الحمراء ، وشيدت
لهم اضرحة تعد من المزارات الشهيرة وهم :
عبد المولى - العباس - محمد المختار - محمد البكار -
عيسى - ابراهيم - محمد اكلش .

اولاد سعيد

38

مركز فلاحي حديث من اهم المراكز الفلاحية بالشاوية
الجنوبية يقع في مفترق الطرق بين الشاوية ودكالة على بعد 21
كم غرب سطات في ارض خصبة مساحتها 200 الف هكتار .

اولماس

39

قرية جبلية تقع على سفح الاطلس المتوسط جنوب مكناس
اشتهرت بمياهها الغازية والكبريتية . واشهر هذه العيون عين
ابرد . على بعد 7 كلم جنوب شرق اولماس . وعين حيا على
بعد 6 كلم تبلغ حرارتها 40 درجة مياها كبريتية . وعين تازروت
وعين الماء وعين خروبة وهي المشهورة عند السكان .

ومن هذه العيون تبعاً زجاجات المياه الغازية التي توجد في
كل مكان والمشهورة بماء ولماس .

وفي الطريق من اولماس الى واد زم توجد قرية تاستاوت
التي كانت مقر الشيخ محمد بن المبارك الزعري الذي قصده
عدد من اعلام المغرب ، من علماء وصلحاء ، في القرن
العاشر .

40

اوفران

قرية جميلة من قرى الاطلس الصغير على بعد 112 كم جنوب تيزنيت تحيط بها مجموعة من القصور وسط واحة كبرى من واحات النخيل التي تسقى بماء وادي اوفران المتفرع من وادي نول .

واشتهرت هذه القرية بمقابر اليهود الاقدمين الذين استوطنوا الصحراء . ويوجد من بينها قبر يرجع تاريخه الى سنة 3756 عبرية الموافق للسنة الرابعة قبل الميلاد.

ويقال ان صاحبه وصل إلى هذه المنطقة فاراً من بطش فراغنة مصر في العصور القديمة .

41

اوقوس

قصر وزاوية على الضفة اليسرى لوادي زيز على بعد 29 كم من ارفود .

42

آيت ملول

قرية صغرى تقع على بعد 16 كم من اكادير و 5 من اينزكان في الطريق الذاهبة الى تارودانت . تقع على ضفة وادي سوس تحف بها الجنان والحقول والبساتين ويؤمها الناس للاصطياف .

43

آيت وريز

مركز فلاحي من المراكز الفلاحية الكبرى المحيطة بمدينة

مراكش يقع على مقربة من الاطلس الكبير في ارتفاع يبلغ 650 م فوق سطح البحر . يبعد عن مراكش بـ 37 ك . م في الطريق الذاهبة الى تلوات .

44 ايتزر

قصر من قصور الاطلس على الضفة اليسرى لوادي آيت سيدي بولعجول على بعد 80 كم جنوب ازرو و 45 من ميدلت .

45 ايجوكاك

جبل مشهور من جبال الاطلس الكبير يقصده المصطافون للانزلاق على الثلج .
يقع على بعد 95 كم من مراكش و 6 من طلعة نيعقوب .

46 ايدني

قصبة قديمة تقع على ارتفاع 1600م في الطريق من مراكش الى تارودانت عبر الاطلس الكبير مشرفة على مناظر جبلية وسهول وادي نفيس وتعد مركزاً من مراكز الاصطياف الشهيرة بالجنوب .

47 ايغلن

قرية اثرية تقع على نهر سوس وسط قبيلة هرغة . وهي مسقط رأس المهدي بن تومرت مهدي الموحدين ومنها ابتدأت

دعوته وثورته على المرابطين .

وبها اعتكف خلال ثلاث سنوات بعد رجوعه من المشرق
وقبل ان يتوجه الى تينمل سنة 518 هـ والى هذه القرية حج عبد
المؤمن بعدما استتب له الأمر بالمغرب .

وكثيراً ما يقع الخلط بينها وبين جبل جليت الواقع قرب
مراكش وذلك لتشابه رسم الكلمتين .

ايليغ

48

عاصمة امارة ابي حسون السملالي حفيد سيدي احمد بن
موسى السملالي الشهير بتازروالت . وكان ابتداء هذه الامارة
عقب موت السلطان احمد المنصور السعدي واتسعت هذه
الامارة حتى دخلت في طاعتها صحراء المغرب ودرعة
وسجلماسة وبقيت مزدهرة خلال نصف قرن حتى قامت الدولة
العلوية بتوحيد البلاد .

وكانت هذه المدينة مركزاً تجارياً هاماً ارتبطت بعلاقات
تجارية مع اوروبا والسودان وقصدتها الوفود التجارية من عدة
انحاء من هولاندا وفرنسا وانجلترا .

وبسوس مدينة أخرى تسمى الغ اشتهرت بالزاوية الدرقاوية
التي اسسها الحاج علي الالغي الدرقاوي رحمه الله .

ايمفوت

49

سد من السدود المنجزة لخزن مياهه وادي ام الربيع
وسط بلاد الشاوية يقع على بعد 40ك.م جنوب سطات .

ايموز

50

مركز جميل للاصطياف بناحية فاس معتدل الهواء يبلغ ارتفاعه عن سطح البحر 1800م يقصده المصطافون من كل مكان يقع على بعد 36ك.م جنوب فاس .

وعلى مقربة منه تقع ضاية عوا وهي بركة كبيرة وسط غابة الارز والصنوبر . وبها تجهيز سياحي لا بأس به يشجع المصطافين على التزهة والراحة .

ايموز مرموشة

51

قرية بديعة تحيط بها مساقط المياه تقع على ارتفاع 1693م في الطريق المارة بصفرو على بعد 129ك.م من فاس .

ايمينتانوت

52

قرية كبرى من قرى الاطلس الكبير المهمة على ارتفاع 950م تحف بها غابات الاشجار المثمرة المختلفة تقع على بعد 118ك.م من مراكش و44ك.م من شيشاوة .

وتمتد منها الطريق المتجهة مباشرة الى اكادير . وكانت في العصر السعودي واوائل عصر العلويين مركزاً رئيسياً لتجمع القبائل وملتقى طرق حاحة وسوس وبها اقام المولى اسماعيل الاكبر في جولته الكبرى نحو السوس والصحراء وبها استقبل سفير فرنسا سنة 1682م .

53

ايميني

قرية صناعية حديثة نشأت حول مناجم المنغنيز الموجودة وراء الاطلس الكبير في طريق ورزازات . ويستخرج من هذا المنجم كميات وافرة من هذا المعدن الثمين الذي يدر ثروة طائلة على خزانة الدولة .

54

اينزگان

مركز حديث على ضفة وادي سوس يبعد عن اكادير بـ 11ك.م جنوباً في الطريق المؤدية الى تارودانت ، يقع في بسيت من الأرض خصبة التربة تزدهر بها فلاحة البساتين والاشجار .

55

ايفران

مركز حديث للاصطياف تجمعت فيه كل وسائل الراحة والترف معتدل الهواء يقع على ارتفاع (1700م) . وسط غابات الارز الشهيرة وتعد هذه المدينة الصغيرة من اعلى مدن المغرب ، حيث يقع ارتفاعها فوق سطح البحر بمقدار (1664 م) ، وتليها في الارتفاع الشاهق مدينة ازرو (1240 م) ، ثم ورزازات (1136 م) ، ثم قصر السوق او الرشيدية (1060 م) ، ثم تليها على التتابع :

زگورة (710 م) ، ثم شفشاون (630 م) ، ثم وزان (609 م) ، ثم تازة (585 م) ، ثم مكناس (549 م) ، واخيراً مراكش (466 م) .

وتحيط بمدينة ايفران العيون المتدفقة ، وتتساقط بها خلال فصل الشتاء ثلوج غزيرة تجعلها مركزاً عالمياً لرياضة الانزلاق على الجليد ، وجهاز هذا المركز تجهيزاً عصرياً بالفنادق والمطاعم والمخازن والصهاريج والاسواق وقاعات الراحة ، وبنيت به دور عديدة للمصطافين كما جهاز بمكتب للبريد وبخزانة عمومية .

يقع على بعد 71ك.م من فاس و73 من مكناس و33 من الحاجب .

ايفني

56

قطعة من الوطن اغتصبتها اسبانيا بعد الحرب المغربية الاسبانية سنة 1860 واتمت احتلالها عملياً سنة 1934 .

وقد استرجعها المغرب لحظيرة الوطن في فاتح يوليوز سنة 1969 واصبحت جزءاً من اقليم اكادير .

يحدّها شمالاً وادي بوسدره وشرقاً الصحراء المغربية وجنوباً وادي نون وغرباً المحيط الاطلنطي . ويبلغ طولها على الشاطئ 100ك.م وعرضاً نحو 45ك.م ومساحتها نحو 1500ك.م مربعاً ويقطن بها نحو 50 الفاً من سكان آيت عمران . تقع على بعد 88ك.م جنوب تيزنيت .

وقد اتسعت عمارتها بعد الاستقلال، وبنيت بها عدة مصالح حكومية وفنادق ودور السكن ومتاجر ومعامل . . . الخ . بحيث اصبحت مركزاً تجارياً هاماً من المراكز السوسية

واشتهر سكانها من آيت باعمران المجاهدين بمقاومة الاحتلال
الاسباني في اول عهد الحماية ، ثم بانتفاضتهم الرائعة ضد
المستعمرين خلال حرب التحرير التي ادت الى استرجاعها الى
حظيرة الوطن بعد استعمار دام قرناً كاملاً من سنة 1860-
(1969) .

ب

باب تازة

57

مركز صغير أسس سنة 1927 وسط قبيلة الاخماس
بالشمال .

كان مركزاً للجيش خلال الحرب الريفية . يقع على بعد
30 ك . م جنوب شفشاون .

وتعد هذه المنطقة الجبلية غنية بالمراكز المهمة الواقعة فوق
مرتفعات مشرفة على مناظر طبيعية رائعة مثل الشرافات وجبل
بوهالة وباب ترنين وباب برد وباب بسن .

كما أنها غنية بالشلالات ومساقط المياه والعيون والكهوف
الخ .

باب المروج

58

قرية صغيرة بوسط قبيلة البرانس بناحية تازة على بعد 40 كلم
من تازة في طريق بورد .

بادس

مدينة أثرية تقع على ساحل البحر المتوسط بين الحسيمة والجبهة على بعد 40 كلم من الحسيمة ويقال لها بادس غمارة وبادس فاس تمييزاً لها عن باديس الجزائر . وأمامها في عرض البحر جزيرة بادس غمارة .

وكانت بادس مزدهرة في القرن السابع تنافس سبتة في نهضتها العلمية والأدبية وكانت بها مدرسة لا تزال آثارها باقية الى الآن كما كانت المدينة مركزاً تجارياً هاماً بالريف وتعتبر المرفأ الطبيعي لمدينة فاس وكانت السفن الأوروبية التجارية تقصدها من البندقية وجنوه وغيرهما وتنقل منها السلع والمسافرين والحجاج .

وكان الجامع الأعظم بها في ذلك العصر محل اشعاع ثقافي وديني تدرس فيه العلوم وتخرج منها عدد من علماء الريف وتعرضت هذه المدينة للهجمات المتتالية فاحتلها الأتراك عند محاربتهم لأسبانيا ثم احتلها الأسبان فخربوها وتركوها اطلالاً .

بجد

أو أبو البجد قرية كبرى تقع على ارتفاع 674 م في الطريق الذاهبة من الدار البيضاء الى بني ملال تحيط بها الجنان والحقول والبساتين يرجع تاريخ تأسيسها الى أوائل القرن الحادي عشر .

بها زاوية كبرى كان لها صيت ونفوذ بالقبائل المجاورة

أسسها سيدي أبو عبيد محمد الشرقي بن أبي القاسم الجابري
الزعرى المتوفى سنة 1010 هـ . تقع على بعد 175 ك . م من
البيضاء و 20 ك . م من واد زم و 25 من تادلا و 56 من بني ملال .

البربر

61

البرابرة اسم أطلقه اليونان ثم الرومان على جميع الشعوب
سواهم وتسمية سكان المغرب بالبربر تسمية قديمة عرفها اليونان
والرومان والساميون كما عرفها العرب .

ولا يعرف البربر أنفسهم هذا الاسم الذي أطلق عليهم ولا
يوجد في لغتهم وإنما يطلقون على بلادهم بلاد امازيغ أي الوطن
الحر وعلى أنفسهم ايمازيغن أي الرجال الأحرار . والبربر
يستقرون منذ أقدم العصور بالضفة الجنوبية للبحر الأبيض
المتوسط من برقة الى المحيط الأطلسي . واتفق علماء النسب
على أن البربر يجمعهم جذمان عظيمان وهما البرانس والبتر .

فأما البرانس فأشهر قبائلهم :

أوربة - ومسطاسة - وهوارة - وكتامة - وزرواوة - ومصمودة -
وبرغواطة - وحاحة - ودكالة - ورجراجة - وكدميوة - وگلاوة -
وكنفيسة - وغمارة - وهرغة - وهزرجة - وهزميرة - وهتاتة -
وهيلانة - ووريكة - ووزگيطة - وجزولة - ولمطة - وتاركة - وزناكة
ولمتونة ومسوفة وهسكورة الخ .

ومن أشهر قبائل البتر :

لواتة وسدراتة وگومية ومديونة ومطماطة ومطغرة ومغيلة
وزناتة وزواغة ومكناسة .

وتنتشر القبائل البربرية في كل من المغرب والجزائر وتونس وليبيا والصحراء الكبرى من المحيط الى النيل . ومنهم بقايا بمصر بواحة سيوه وبالسودان وجزر البحر الأبيض المتوسط كجزر قرقنة وجربة ومالطة وسردينيا والجزر الخالدات وجزر أسور . بل توجد بعض البقايا من بطونهم في القارة الأمريكية .

بركان

62

قرية كبرى ومركز فلاحي كبير لقبائل بني سناسن بناحية وجدة يقطن بها عدد من الأوربيين والجزائريين وعلى مقربة منها توجد عدة كهوف طبيعية يقصدها السواح للفرجة وبجنوب القرية توجد هضبة زكزل حيث تزدهر فلاحة أشجار البرتقال ، وتتفرع منها عدة طرق تؤدي إلى السعيدية ووجدة ومليلية . تقع القرية على بعد 70 ك . م من وجدة .

بركنت

63

مركز تجاري وفلاحي يقع على ارتفاع 918م . وسط النجود الشرقية توجد على مقربة منه أطلال بنايات قديمة . يقع على بعد 83ك . م جنوب وجدة كما تقع على مقربة منه بحيرة تسمى رأس العين تقدر مساحتها بـ 1500م . م وسط ناحية عين بني مطهر وهي مركز سياحي هام يمتاز بمياهه المتدفقة وأشجاره الباسقة يقصده الناس للراحة والاستجمام .

بركين

64

قرية صغرى على ضفة واد بني منصور تقع على بعد 121ك . م من كرسيف .

بر غواطة

إمارة زناتية مستقلة تأسست بالساحل الأطلسي بين وادي أم الربيع ووادي سبو في أوائل القرن الثاني ومن زعمائها طريف وابنه صالح وغيرهما ممن ارتدوا عن الاسلام وأسسوا لهم ديانة جديدة .

واستمرت هذه الامارة بتامنا الى أن قضى عليها المرابطون ثم الموحدون في القرن السادس .

برشيد

مركز حديث من المراكز الفلاحية الكبرى وسط قبيلة الشاوية في تراب أولاد حريز على مقربة من قصبة القائد محمد بن الرشيد التي بنيت في أواخر القرن الماضي ثم تهدمت خلال حركة المقاومة في أوائل هذا القرن .

وبهذه القرية يوجد مستشفى كبير للأمراض العقلية وبناحتها يوجد مرصد شهير يعرف بمرصد ابن رشد .

تقع على بعد 41 كم جنوب البيضاء في طريق مراکش .

البروج

مركز عسكري قديم يقع وسط قبيلة بني مسكين بالشاوية الجنوبية ذو أهمية كبرى من الناحية الفلاحية .

يقع على بعد 144 كم جنوب البيضاء و96 من تادلا .

قرية صغرى من أجمل القرى الأطلسية تقع في سفح الجبل فوق هضاب مشرفة على وادي العبيد وبلاد هنتيفة وبها زاوية اغبالو ومدرسة قديمة وقلعة حربية تحيط بها البساتين والحقول والجنان من كل جانب .

واشتهرت بالخصوص بنوع من نسيج الصوف الرقيق المسمى بالبيزوي له شهرة كبرى بأسواق المغرب تقع على بعد 85كم من تنانت في الطريق المتفرعة عن طريق مراكش بني ملال .

قرية كبرى تقع غرب سبتة على بوغاز جبل طارق ، في سفح جبل موسى بن نصير ، على بعد 7كلم من سبتة ، اشتهرت بمياها وبساتينها وحدائقها وعيونها ، كانت مزدهرة في العصر المريني حيث كانت تضم أجمل منتزهات المغرب كما كانت ميناء يربط المغرب بالأندلس ، وأقام بها عدد كبير من أعيان المغرب والأندلس ، كأمرء بني العزفي ، والأشراف القادمين من صقلية ، كما أقام بها الغني بالله ملك غرناطة مع وزيره ابن الخطيب وغيرهم .

أما اليوم وبعد الاحتلال الاسباني لسبتة واغتصاب مياها المتدفقة ، فقد أصبحت قاحلة كثيبة ، وأصبح ميناؤها مأوأسفن الصيد ، ومراكب اللصوص والمهربين ، ولم يبق من منتزهاتها سوى برج متهدم وأطلال مسجد عتيق .

بن أحمد

70

مركز فلاحي حديث من أهم المراكز الفلاحية بالشاوية
وعلى مقربة منه توجد غابة كبرى متصلة بغابة زعير والمذاكرة .
يقع على بعد 82 كم من البيضاء و44 من سطات .

بن كيرير

71

مركز فلاحي قرب وادي برشان بقبيلة الرحامنة في منتصف
الطريق من سطات الى مراكش .
واشتهر في الأعوام الأخيرة بالقاعدة الجوية التي بناها
الأمريكيون به سنة 1950 وجليبوا عنها فيما بعد فتحولت الى قاعدة
للقوات المسلحة الملكية .
يقع على بعد 170 كم من البيضاء و91 من مراكش .
وبه محطة السكة الحديدية المتجهة الى اليوسفية وأسفى
لنقل الفوسفاط (142 كلم) .

بن قريش

72

قرية صغرى فوق ربوة مشرفة على سهول خصبة تزدهر بها
فلاحة الأشجار المثمرة وتحيط بها الحدائق والبساتين . وفيها
مستشفى يعد من أكبر المستشفيات بالشمال .
تقع على بعد 12 كلم من تطوان في طريق شفشاون وسط
قبيلة بني حزمار .

بن سليمان

مركز فلاحي كبير تقدر مساحته ب 100 ألف هكتار يقع وسط غابة كبرى دائمة الاخضرار في موقع طبيعي ممتاز تنبع العيون من كل جوانبه ويعتبر مركزاً من مراكز الاصطياف المهمة وسط بلاد الشاوية .

يقع على ارتفاع 300م وتحيط به غابة الزيادة التي تبلغ مساحتها 18 ألف هكتار .

يقع على بعد 55كلم من البيضاء و55كلم من الرباط و32 من المحمدية .

بنو أبي العافية

بطن من قبيلة مكناسة الزناتية . ظهر أمرها في أواخر الدولة الأدرسية في ناحيتي ملوية وتازة وكان زعيم القبيلة هو مصالبة بن حبوس المكناسي ثم موسى بن أبي العافية الذي أسس إمارة زناتية استمرت نحو نصف قرن 306 - 363هـ .

بنو مدرار

تنسب هذه القبيلة الى مكناسة من قبائل زناتة وأسست أول إمارة مستقلة بالمغرب في أواخر القرن الثاني عندما شيدت مدينة سجلماسة سنة 140هـ عاصمة لها واعتنقت مذهب الخوارج الصفرية وبقيت هذه الامارة الى أواسط القرن الخامس .

بنو مرين

76

ينتمون الى قبيلة زناتة الكبرى التي كانت تحتل بلاد النخيل من غدامس بليبيا الى السوس الأقصى . وكانت أغلبية هذه القبائل بالمغرب الأوسط فكان بنو مرين يقيمون فيما بين فيجيك وسجلماسة وملوية .

ولما سقطت دولة الموحيدين في أواسط القرن السابع دخل المرينيون الى المغرب من ناحية الشرق فقصوا على مراكز المقاومة الموحدية وأسسوا دولة جديدة برئاسة الأمير عبد الحق المريني .

بنو النقيس

77

أفراد عائلة بتطوان أسست شبه إمارة وقامت بالجهاد ضد الاسبان بالسواحل الشمالية أسسها المقدم أحمد النقيس بعد انحلال دولة السعديين وتوارث أبناؤه هذه الزعامة خلال 75 سنة إلى أن قامت الدولة العلوية .

بنو غانية

78

وهم أمراء وأبطال من ذرية يحيى السوفي أحد قواد يوسف ابن تاشفين المرابطي تولوا الامارة والقيادة بالمغرب والأندلس وافريقية ولما قام الموحدون ثاروا عليهم بالأندلس وافريقية وحرابوهم محاربة شديدة الى أن انقرضوا في أوائل القرن السابع .

بنو سعد

هم الأشراف السعديون ملوك المغرب الذين قدم جدهم المولى زيدان بن أحمد الى درعة من المشرق في أواسط القرن السابع ، وأول من ظهر منهم بالزعامة هو أبو عبد الله القائم بأمر الله محمد بن عبد الرحمان بن علي بن محمد بن زيدان الأول وذلك سنة 915 هـ . في أوائل القرن العاشر . ثم ابنه محمد الشيخ المهدي .

بنو هلال

كان العرب الهلاليون بالحجاز ولما تأسست الدولة الفاطمية بمصر نقلوا قبائل منهم الى صعيد مصر . ولما قطع الصنهاجيون بافريقية صلتهم بالفاطميين وجهوا هذه القبائل الى القيروان وتونس فاستقروا بها .

ولما ثار بنو غانية على الموحيدين وانضم اليهم بنو هلال سار اليهم يعقوب المنصور الموحيدي وشتت شملهم ونقل جموع بني هلال وبني جشم الى المغرب فانزل قبيلة رياح ببلاد الهبط بالمغرب وأنزل قبائل جشم ببلاد تامسنا . ومن بين هذه القبائل الهلالية :

الخلط - بنو جابر - ورديفة - سفيان - أولاد جرمون - أولاد مطاع - ذوي منصور - ذوي حسان - وعرب المعقل - وسفيان وحصين وبنو مالك .

ثم انتشرت فروع من هذه القبائل في أنحاء المغرب والصحراء الغربية .

بنو وطاس

81

فرقة من بني مرين الزناتيين كانوا يعرفون ببني الوزير دخلوا المغرب مع المرينيين وكانوا عنصر فتنة وشغب فأعدم الملوك عدداً منهم ، ثم تولوا الوزارة لأواخر ملوك المرينيين فاستفحل شرهم وعظمت صولتهم الى أن جاء عبد الحق آخر بني مرين فأفناهم عن آخرهم ولم يفلت منهم سوى محمد الشيخ الوطاسي الذي تولى الملك بعد انقراض بني مرين سنة 872هـ .

بنو يفرن

82

بطن من قبيلة زناتة الكبرى ظهر على مسرح السياسة في أواخر عهد الدولة الادريسية وكانت هذه القبيلة منافسة لقبيلة مغراوة تحارب تارة مع الأمويين وتارة ضدهم . وأشهر زعمائها أبو الكمال بن زيري الذي أسس إمارة تمتد من سلا الى فاس الى أن اضمحلّت في عهد المرابطين سنة 469هـ . كان لأمرأ بني يفرن الفضل الأكبر في القضاء على البرغواطيين المستقرين بالساحل ، وتخريب مدنهم وتشتيت شملهم فلم تقم لهم قائمة بعد ذلك في عهد المرابطين والموحدين حيث اختفوا نهائياً من مسرح المغرب .

بني حسان

83

قبيلة من قبائل الريف تستقر بالمنطقة الواقعة جنوب تطوان على بعد 30 كلم منها . وسر شهرة هذه القبيلة هو وجود مسجد بها قرب سوق الأربعاء بني عمران .

يسمى هذا المسجد بالجامع البيضاء أو مسجد الملايكة
ويقال إن هذا المسجد من بناء الفاتح العربي الشهير موسى بن
نصير .

بني زروال

84

قبيلة من القبائل الجبلية الشهيرة بشمال المغرب بالريف
تخترقها عدة أودية تصب في نهر ورغة الذي يحدها مع قبيلة
فشتالة وبها عدة غابات وأنهار وعيون وعدد من الزوايا والمساجد
والمزارات . ونيغ منها طائفة من العلماء والفقهاء .
وهناك أيضاً بني زرويل المستقرة قرب شفشاون .

بني ملال

85

كانت هذه المدينة في القديم تدعى قصبه بن الكوش يبلغ
ارتفاعها عن سطح البحر 620م . على مقربة من جبل ملال الذي
سميت به في البسيط الممتد في سفح الأطلس المتوسط .
ويرجع تاريخ بنائها إلى عهد المولى سليمان .

واشتهرت هذه المدينة بحدائقها وبساتينها العجيبة وعيونها
المتدفقة التي تجعل منها مركزاً هاماً للراحة والاستجمام .

وعلى مقربة من المدينة ووسط الحدائق الغناء توجد زاوية
سيدي أحمد بن قاسم ومنها يشاهد الناظر جبال الأطلس العتيبة
وغاباته المتكاثفة الأشجار . أما عين اسردون التي يتدفق منها
الماء بنسبة 2000 لتر في الثانية فقد اشتهرت في هذه الناحية

بمناظرها العجيبة ومياهها العذبة وأصبحت كعبة الزوار من كل مكان .

وعلى بعد 14ك. م في الشمال الشرقي يقع دوار آيت سعيد وهو دوار عظيم الأهمية يقع في سفح الأطلس وتتفجر فيه 6 عيون تسقي عدداً كبيراً من الجنان والبساتين والحقول ذوات الأشجار المثمرة المختلفة الأنواع وفي هذه الناحية توجد منطقة فشتالة التي كانت في القديم عاصمة لمقاطعة تادلا والتي انهزم فيها الوطاسيون على يد الأمراء السعديين .

تقع على بعد 230 من البيضاء و34 من تادلا و258 من مراكش .

الطرق والمسافات

من بني ملال الى الرباط (249)

(12) قنطرة وادي درنة .

(14) طريق القصبة الزيدانية .

(31) تادلا .

(77) بو الجعد .

(136) زحيليكة .

(168) الرماني .

(201) النخيلة .

(222) عين عودة .

(249) الرباط .

من بني ملال الى فاس (289)

- (52) طريق القصيبة .
- (67) زاوية الشيخ .
- (94) طريق زاوية أيت اسحاق .
- (112) القنطرة .
- (129) خنيفرة .
- (140) البروج .
- (160) مريرت .
- (211) ازرو .
- (228) إفران .
- (289) فاس .

بني يزناسن

86

هذه الكلمة محرفة عن كلمة بني يزنانن أي زناتة - وتطلق على مجموعة كبرى من القبائل الزناتية المستقرة بين نهري ملوية وكيس بالمغرب الشرقي .

البصرة

87

مدينة أثرية أسسها حفدة المولى أدريس في القرن الهجري الثاني كانت مزدهرة العمران الى أواخر القرن الرابع توجد أطلالها اليوم في الكيلومتر 22 في الطريق المؤدية من سوق الأربعاء الى وزان وكانت تعرف أيضاً بالحمراء وبيصرة الكتان وخربها الفاطميون في القرن الرابع .

بشار

88

مركز عظيم من المراكز الاقتصادية الواقعة في الحدود الجزائرية المغربية . وكان هذا المركز يتصل بواسطة السكة الحديدية بكل من بوعرفة والقنادسة والعبادلة وفيغيك والعين الصفراء .

وكانت مدينة بشار كاختها تندوف مدينة مغربية فألحقها الفرنسيون بالجزائر في عهد طغيانهم ظلماً وعدواناً .
ومن هذا المركز تتجه الطريق الصحراوية الكبرى نحو كاوو وتمنكتو بجمهورية مالي .

بوبر

89

قرية صناعية كبرى نشأت حول مناجم الرصاص الموجودة بحوض نهر ملوية بالمغرب الشرقي .
ويعد هذا المركز من أهم المراكز المعدنية بالمغرب .

بوجنيبة

90

هو المنجم الأول من مناجم الفوسفات الشهيرة بالمغرب الذي وقع اكتشافه سنة 1920 .
يقع وسط قبيلة أولاد عبدون بين خريكة ووادي زم على بعد 3كم جنوب خريكة .

بوذنيب

91

قرية صحراوية كبرى تقع على ضفة واد كبير على ارتفاع 940م . بها قصر كبير غريب من نوعه .

تقع على بعد 246كم من فجيج و88كم من قصر السوق .

بوزنيقة

92

مركز حديث بين الرباط والبيضاء يقع على بعد 41ك.م . جنوب الرباط به شاطئ بديع للسباحة يمتد عدة كيلومترات .

بولمان

93

قرية صغيرة يؤمها الناس للاصطياف يبلغ ارتفاعها 1700م تقع في الطريق الذاهبة من فاس الى ميدلت على بعد 103كم جنوب فاس .

بومالن

94

مركز صغير وسط واحات دادس وتدغة على بعد 115كم جنوب ورزازات .

بوعرفة

95

مركز معدني شهير من مراكز استخراج الفحم الحجري والمغنيز بناحية وجدة يقطن به عدد كبير من العملة المغاربة والأجانب يقع على بعد 269ك.م جنوب وجدة .

وكان يتصل بوجوده بواسطة سكة حديدية تمتد نحو
300 كلم .

96

بوعنان

قطر صحراوي صغير كان يقطن به عدد كبير من اليهود يقع
على بعد 59 كم من بوذنيب .

97

بوغاز جبل طارق

أومضيق جبل طارق وهو الصلة بين البحر الأطلنطي والبحر
الأبيض المتوسط ونقطة التقاء القارتين الأفريقية والأوروبية وكان
العرب يسمونه ببحر الزقاق .

يمتد هذا البوغاز من رأس سبارتيل غرباً من جهة طنجة الى
رأس الميناء شرقاً من جهة سبتة في الشاطئ الإفريقي ، ويمتد
من جبل طارق شرقاً إلى رأس مدينة طريف غرباً بالشاطئ
الاسباني فتقع طريف في مواجهة طنجة ويتقابل جبل طارق مع
سبتة .

أما المسافة البحرية بين الشاطئين الإفريقي والاسباني
فتتراوح بين 40 كلم في ناحية الأطلنطي ، و20 في ناحية المتوسط
ولا تتجاوز في الوسط 15 كلم .

والمسافة بين المرافئ هي كما يلي : من طنجة الى جبل
طارق بحراً : 60 كلم ومن سبتة الى جبل طارق 20 كلم ومن سبتة
الى الجزيرة الخضراء 30 كلم .

بوفكران

98

مركز فلاحى حديث على مقربة من وادي بوفكران الشهير
بعذوبة مياهه يقع على بعد 19 كم جنوب مكناس في الطريق
المؤدية الى الحاجب وبه أطلال قصبة تاريخية من بناء
العلويين .

بويزاكارن

99

قصر كبير وسط واحة كبرى من واحات النخيل على بعد
84 كم جنوب تيزنيت تتفرع عنها عدة طرق تؤدي الى مختلف
المراكز الصحراوية .

البيير الجديد

100

مركز فلاحى حديث من أجمل المراكز الفلاحية الصغرى
بدكالة يقع على بعد 45 كم . م جنوب البيضاء في الطريق المؤدية
الى أزموور .

بين الويدان

101

سد من السدود الكبرى التي بنيت في الأطلس المتوسط
لخزن مياه وادي العبيد على ارتفاع 280م .
يقع على بعد 60 كم جنوب بني ملال ويعد هذا السد من
أعظم سدود المغرب على الاطلاق حيث يبلغ ارتفاعه 132م
ويسع أكثر من مليار ونصف متر مكعب من الماء ويروي أكثر من
150 ألف هكتار . وقرب السد توجد محطة أفورير لتوليد
الكهرباء .

ت

تادلا

102

مركز فلاحى يبلغ ارتفاعه 500م على الضفة اليمنى لوادى أم الربيع يقع وسط ناحية اشتهرت بتربية الأغنام وبجودة الأصواف .

ويعرف هذا الإقليم قديماً باسم فازاز وبنفس المنطقة اسست مدينة داي في القرن السادس ولم يبق لها اليوم أي اثر كما اسست بهذه الناحية زاوية الصومعة التي ينتسب اليها عدد من الاعلام .

ويرجع تاريخ المدينة الى مولاي اسماعيل الذي بنى فيها قصبته الشهيرة لمرابطة الجيوش تحت قيادة ولده احمد الذهبي وهذا الاخير هو الذي ابتنى بها الدور والمساجد والقنطرة الشهيرة المنسوبة خطأ إلى البرتغال . أما القصبة فهي أعظم وأجمل قصبة من نوعها بالمغرب فهي ذات هندسة عجيبة بنيت فوق الصخور العالية وزودت بكل ما يحتاج إليه الجيش المرابط من مخازن وبيوت وأهراء وغير ذلك زيادة على المسجد ومكان الوضوء

والدرج السرية والمخايبى ء .

وقد لعبت المدينة دوراً هاماً في حركة المقاومة بعد الاحتلال .

وتعد ناحية تادلا من اغنى الاقاليم اذ تبلغ مساحتها 10 آلاف كلم وبها المراعي الخصبة واشتهر اهلها بتربية الماشية التي يملكون منها العدد الأوفر كما اشتهر الاقليم بجودة تربته وبكثرة غاباته ومياهه .

وعلى مقربة من القصبة توجد اليوم المكاتب الادارية ودور الموظفين والبنائيات الحديثة وفي الطريق المؤدية إلى خارج المدينة توجد القنطرة التاريخية الشهيرة وهي ممتدة على وادي أم الربيع يبلغ طولها 150م فوق عشرة اقواس وتحت هذه القنطرة ينساب الوادي في ارتفاع 460م عن سطح البحر ويبلغ اتساعه هنا نحو 40م وتجري مياهه في سرعة فائقة وقد اكتسب اللون الأحمر كلون القصبة المشرفة عليه .

وبناحية القصبة بني خزان يسقي الاراضي ببني عمير وتتفرع عن المدينة عدة طرق تؤدي الى زاوية الشيخ 38ك.م - تاغزوت 18 اغبالا92 .

تقع المدينة على بعد 300ك.م جنوب شرق البيضاء و 24 من بجعد و 32 من بني ملال .

تارودانت

103

تعد تارودانت من المدن المغربية القديمة جداً احتلتها

المرابطون عند زحفهم عن المغرب من الصحراء وحاصرها الموحدون وكانت شبه مستقلة ايام المرينيين ثم اتخذها المولى محمد الشيخ السعدي عاصمة له وسماها المحمدية واستقر بها عدد من الملوك بعده ولكن تحويل التجارة من اكادير وبناء الصورة في ايام سيدي محمد بن عبدالله العلوي عجلا بالقضاء على اهميتها التجارية فغادرها عدد كبير من السكان .

وتقع المدينة وقصبتها داخل مربع فسيح على مقربة من وادي سوس يحيط بها سور قديم يضم عدة جنان وبساتين وحقول تضفي على المدينة نظرة ساحرة . اما القصبة ودار المخزن فقد تهدمتا واصبحتا عبارة عن اطلال لا قيمة لها باستثناء المنزه الذي اصبح مقراً للموظفين .

ويوجد بها مسجد يعد من اعظم مساجد الشمال الافريقي بني في عهد السعديين تبلغ مساحته 2500 م. م وبجانبه يوجد المعهد الديني الكبير والخزانة التابعة له . وانشأ السعديون بها معامل السكر التي كانت تنتج بمقادير وافرة .

وقد كانت في القديم مزدهرة بالصناعات المحلية التي اشتهرت بها في التاريخ كتدوير الرصاص والنحاس والفضة وصنع الاسلحة وسك النقود ودبغ الجلود وغير ذلك من الصناعات اليدوية التي اندثرت الآن . وانجبت المدينة خلال عصورها الزاهرة عدداً من الاعلام في مقدمتهم العلامة الحافظ ابو عبدالله محمد بن سليمان الروداني صاحب التأليف العديدة المتوفى بدمشق سنة 1094هـ .

تقع على بعد 83ك. م جنوب اكادير و 245 جنوب مراكش عبر الاطلس الكبير .

تازة

مدينة متوسطة من اقدم المدن المغربية تقع وسط قبيلة غيابة في منتصف الطريق بين فاس ووجدة وفي موقع جبلي ممتاز بين الاطلس المتوسط وجبال الريف وفي ممر استراتيجي عظيم بين المغرب الشرقي وسهول فاس . اتخذها المولى الحسن بن ادريس الثاني مقراً حربياً له ثم اعتنى بها عبد المومن وخلفاؤه فجعلوها حصناً منيعاً . وفي ايام المرينين اصبحت قاعدة حربية لغزو تلمسان .

وعند قيام الدولة العلوية استقر بها المولى الرشيد وجعلها عاصمته قبل استيلائه على فاس . وفيها استقبل سفير فرنسا سنة 1666 .

وفي اوائل هذا القرن اتخذها الثائر بوحمارة الجبالي الزرهوني ، عاصمة له وبنى بها المشور وبعض الدور والمسكن .

تقع المدينة فوق هضبة مرتفعة بنحو 600م تحيط بها الجنان والحقول والبساتين وغابات الزيتون . وتضم عدة مآثر تاريخية كالمسجد الاعظم الذي بناه الموحدون والمدرسة المرينية والبستيون والاسوار ومتحف صغير بجوار المدرسة ومكتبة الجامع الأعظم التي تضم عدة مخطوطات نفيسة .

ويوجد في المسجد الأعظم ثريا من اعظم الثريات بالمغرب صنعت في القرن السابع زنتها 32 قنطاراً من النحاس وكان العوام يعتقدون ان القرآن كله منقوش بجوانبها ولكن اتضح ان ما كتب بجوانبها ابيات من الشعر .

ومن الآثار الموجودة بها حصن البستيون من بناء يعقوب المنصور الموحيدي وهو عبارة عن برج عظيم يبلغ ضلعه 26م وبه عدة مستودعات للماء والزاد والأدوات الحربية وبه قاعة كبرى فوق مستودع المياه . وبضواحيها توجد عدة اماكن للاصطياف اشتهرت بمناظرها الطبيعية ومياهها العذبة كتزكات وباب بويدير وكهوف ضاية شيكر والغابة ورأس الماء ومغارة ايفري نيطو الواقعة في هوة سحيقة وسط الجبال وكهف الغماري وكهف الغار وبعضها يصل عمقه إلى اكثر من الف متر يقصدها عدد كبير من السواح ، بل قام عدد من العلماء الأوروبيين بدراستها والكتابة عنها .

وبناحيها توجد اطلال مدرسة وزاوية كانتا قرب رباط تازة الذي ينسب اليه العلامة ابن بري الرباطي المتوفي بها سنة 730هـ . وتعرف بزاوية انملي . وكانت بها مدرسة من بناء ابي الحسن المريني وابي عنان ثم جددها السلطان محمد بن عبدالله .

تقع المدينة على بعد 120كم شرق فاس و 255 من وجدة .

الطرق والمسافات

من تازة الى فاس (120)

17 - الطواهر

31 - سيدي عبد الله

51 - سيدي عبد الجليل

77 - بئر طمطام

84 - رأس تابودة

103 - قنطرة سبو

105 - طريق سيدي حرازم

120 - فاس

تازوالت

105

اقليم كبير يقع جنوب اكادير ويمتد على شاطئ الم المحيط الاطلنطي في مساحة تبلغ 400 كلم وبوسطه كانت تقع مدينة ايلينغ التاريخية وزاوية سيدي احمد بن موسى الجزولي المتوفي سنة 971هـ.

وكان هذا الاقليم مركزاً لحركة دينية كبرى ضد الاحتلال البرتغالي للشواطىء ثم ضد الاحتلال الفرنسي في سنواته الأولى على يد مولاي احمد الهبة وانصاره من بعده الى غاية سنة 1934 واشتهر اهل هذا الاقليم في القديم باجادتهم لفن الرماية وانواع الرياضة البدنية .

تاليوين

106

مركز قبيلة سكتانة بسوس القبيلة الوحيدة بالمغرب التي تنتج الزعفران ذلك النبات العطري الذي تتطلب فلاحته اتقاناً كبيراً وعناية فائقة لأنه يزرع وينمو ويحصد في مدة لا تتجاوز شهرين على الأكثر خلال فصل الصيف وفي هذه القرية المبنية وسط غابة اللوز يوجد قصر وقصبة الجلوى وهي عبارة عن دار كبرى مشرفة على ساحة بديعة وبجانبتها عدة دكاكين ودار الضيوف وعدة دور اخرى ومحكمة وصهريج كبير للسباحة والكل في طي الاهمال .

تقع على بعد 100 كلم من تارودانت وفي وسط القبيلة توجد زاوية الشيخ محمد بن وسعدن السوسي السكتاني المتوفي سنة 983هـ وكان الملوك السعديون يقصدونها كلما حل بهم مكروه فقصدها الغالب بالله السعدي ، والتجأ إليها محمد المسلوخ السعدي قبل فراره الى البرتغال سنة 986.

تامدولت

107

مدينة اثرية بناحية اقا بسوس وهي من آثار الادارسة بناها عبدالله بن ادريس بن ادريس الأول عندما كان والياً على اقليم سوس في اوائل القرن الثالث ووصفها البكري. ويقال ان المدينة كان لها اربعة ابواب وفيها حمامان وسوق حافلة وان الماء يأتيها من جبل هناك وازاء المدينة بساتين وعمران وحقول .

تامسنا

108

كانت هذه الكلمة تطلق قديماً على الاراضي الواقعة بشاطيء المحيط من نهر ابي رقرق الى ام الربيع . وكانت مركزاً لدولة برغواطة المارقة منذ القرن الثاني الهجري وحاربها الادارسة والزناتيون والمرابطون .

ولما سقطت في عهد الموحدين استقدموا الى اراضيها اعراب بني هلال القادمين من المشرق فاندمجوا مع السكان واصبحت تعرف منذ ذلك الحين بالشاوية .

تافرطاست

109

اسم منطقة تقع على بعد اميال من منبع نهر سبو . وبها قتل

الامير عبد الحق المريني مؤسس الدولة المرينية سنة 620هـ
وبني على قبره ضريح حافل وعلى رأس القبر شاهد من الرخام
منقوش بالكتابة كما بني بجانبه رباط وزاوية .

تافيلالت

110

يطلق هذا الاسم على مجموعة من الواحات الواقعة على
ضفتي وادي زيز ووادي غريس والنيف ، وتبلغ مساحة هذه
الواحات نحو 12 الف هكتار يقطنها نحو 70 الف نسمة ويبلغ عدد
النخيل بها نحو 360 الفا . وتزدهر بهذه الناحية عدة صناعات
محلية اشتهرت في القديم بالجودة والاتقان اهمها صناعة دبع
الجلود . وقامت بها حركة كبرى لمقاومة الاحتلال خلال الحرب
العظمى الأولى تزعمها الشريف السملالي ابو القاسم النكادي .
وفي اقصى هذه الناحية كانت تقع مدينة سجلماسة
التاريخية . ويوجد بها أيضاً اطلال قصبة يطلق عليها اسم
عبار .

تجساس

111

تقع بساحل بوحمدة بقبيلة بني زيات الغمارية وكانت تعرف
عند السكان بالسطيحات .

كانت موجودة قبل الفتح الاسلامي ثم اصبحت خاضعة
لمملكة النكور ثم لادارسة والامويين والمرينيين والعزفيين
وخربت تخريبا تاماً في عهد المرينيين في اواخر القرن التاسع .

تحناوت

112

قرية جميلة من القرى الاطلسية على مقربة من وادي غيغاية بها قصبة جميلة شيدت فوق ربوة في ارتفاع الف متر مشرفة على مناظر جذابة . تقع على بعد 26 كم في الطريق بين مراكش وآسني .

تداس

113

قرية وسط قبائل زمور على الضفة اليسرى لنهر ابي رقراق على بعد 100 كلم شرق الرباط يبلغ ارتفاعها عن سطح البحر 530 م وعلى مقربة منها غابة للصيد تكثر بها الحيوانات والطيور .

تركيست

114

قرية كبرى من قرى الريف اتخذها البطل عبد الكريم مركزاً لمقاومة الاسبان خلال الحرب الريفية تقع وسط غابة جميلة فوق هضبة يبلغ ارتفاعها 1100 م . وتمتاز هذه البلدة رغما عن صغرها بكل ما تحتاجه حياة المدن ففيها حي اسلامي جميل واشتهر اهلها باتقانهم لصناعة المعادن كما ان بعض القبائل المجاورة لها يشتغل اهلها بصناعة البنادق والادوات الحديدية والجلدية والخشبية . تقع على بعد 209 ك.م من تطوان في طريق مليلية .

ترغوة

115

منطقة تقع شمال تجساس على ساحل المتوسط كانت في

القديم مركزاً رومانياً . وفي عهد الفتح الاسلامي اصبحت رباطاً
للمجاهدين ، ومركزاً للتعليم الديني .
وهي اليوم تطلق على فرقة من بني زيات .

تزارت

116

مجموعة من القصابي البربرية التي بنيت في اواخر القرن
الماضي بسفوح الاطلس على ضفة واد تزارت .
تقع على بعد 33ك.م من آيت ورير شرق مراكش .

تزناخت

117

مركز مهم من المراكز الصحراوية يقع على الضفة اليسرى
لوادي تزناخت ويعد ملتقى الطرق بين سوس وگلاوة ودرعة
والصحراء يقع على بعد 39ك.م جنوب ورزازت .

تطوان

118

أسست قسبة تطوان في عهد يوسف المريني سنة 685هـ ثم
اتسعت عمارتها طيلة العصر المريني إلى صدر القرن التاسع ثم
هاجر اليها الاندلسيون فجددوا بناءها وأصلحو الكثير من
مرافقها ، واحتلها الاسبان أول مرة سنة 1286هـ . عقب الحرب
التي وقعت بين المغرب واسبانيا ثم انجلوا عنها بعد ذلك واعادوا
الكرة في اوائل هذا القرن فاحتلوا المنطقة الشمالية برمتها بعد
اعلان الحماية على المغرب سنة 1912 واصبحت تطوان عاصمة

للمنطقة الشمالية المحتلة . وفي قلب المدينة توجد القصبية القديمة التي بناها ابو الحسن المنظري الغرناطي المتوفي 889هـ. الذي اعاد بناء المدينة .

كما توجد بها عدة مآثر تاريخية تعطي صورة صادقة عن تطورات المدينة في القرون الاخيرة ويتمثل ذلك في مختلف الاسوار والابراج والابواب والدور الكبرى والمساجد والاضرحة والتحف الفنية للصناعات المحلية التي ازدهرت فيما قبل كصناعة الاسلحة ودبغ الجلود والحياكة والنسج والزليج والاواني الفخارية وصيانة الذهب والفضة .

ويوجد بداخل المدينة عدد من المدارس والمعاهد والاندية وبها متحف جميل للآثار التاريخية يضم عدة قطع اثرية نفيسة كما يوجد بها متحف للفنون الشعبية ومكتبة عامة تضم مجموعة كبرى من الصحف والمجلات العربية . وتأسست بها اخيراً كلية اصول الدين التابعة لجامعة القرويين ، ثم كلية للأداب .

وتحيط بالمدينة عدة حدائق وبساتين كيتان وجنان انشأها الاندلسيون الذي كان لهم ولوع خاص بفلاحة البساتين . وعلى مقربة من المدينة توجد بعض الآثار الفينيقية في مكان يدعى تمودا، وفي الطريق الى سبتة يوجد المركب السياحي ريستنگا المصطاف الشهير على ساحل البحر الابيض المتوسط في طريق سبتة .

الطرق والمسافات

من تطوان الى وازان (127)

11 - بن قريش

- ثم ضريح مولاي عبد السلام بن مشيش
 18 - زينات
 20 - سدواد النخلة
 36 - سوق اربعاء بني حسان
 59 - شفشاون
 67 - طريق الحسيمة
 85 - قنطرة وادي لوكوس
 127 - وازان

من وازان الى سوق اربعاء الغرب (53)
 من تطوان الى فاس (261)

تكرارت

119

مدينة أثرية من المدن التي اندثرت الآن ويقال ان هذه المدينة هي مدينة داي التي بناها المرابطون في القرن الخامس . توجد بقايا أطلالها على مقربة من بني ملال في مكان يبعد عن المدينة بنحو 15ك . م

تلسينت

120

مركز صغير على ارتفاع 1300م يقع على بعد 80ك . م من ميسور و 103 من بوذنيب .

تلوات

121

قرية كبرى من اكبر قرى الاطلس الكبير في ارتفاع 1800م

تضم مجموعة من المداشر تتوسطها الجنان والبساتين والحقول
وبها قصبة كبرى اشتهرت بفخامتها ونوع هندستها العجيب .
كما بنى بها الجلاوى قصرأ فخماً تهدم الآن .
تقع على بعد 139ك.م جنوب شرق مراكش في طريق
ورزازات .

122 تمارة

قرية صغيرة قرب الشاطئ الاطلنطي جنوب الرباط بها
قصبة حديثة البناء يؤمها الناس للاصطياف والسياحة تقع على
بعد 14 ك . م من الرباط في طريق البيضاء . وبها حديقة كبرى
للحيوانات .

123 تمحضيت

مركز صغير للرعي وتربية الماشية . يقع في الطريق بين ازرو
وميدلت على بعد 103كم جنوب مكناس ويقام به معرض سنوي
للاغنام .

124 تملالت

مركز فلاحي حديث وسط قبيلة السراغنة بين الحقول
والبساتين التي تسقيها ساقية السلطان تقع على بعد 45كم من
مراكش في طريق القلعة .

125 تمنار

قرية كبرى ومركز فلاحي مهم وسط قبائل حاحة بين

الصويرة واكادير . توجد على مقربة من قصبة القايد الكلولي يقع المركز على بعد 72 كم جنوب الصويرة .

وتضم هذه الناحية مجموعة من المراكز والقرى الأهلة بالسكان من أشهرها بماحة والثباطفة آيت داود ومسغالة التي وقع اكتشاف منجم النفط بها ، وشاطيء تافضنا البديع وسوق ثلاثاء الحنشان وسوق سبت كريمات وسوق سبت نكنافة ، وبزاداد . وفي وسط المنطقة يوجد ضريح العلامة الرحالة أبي عبد الله العبدري الحاحي صاحب الرحلة الحجازية الشهيرة ، ويسمى عند السكان بسيدي ابو البركات المتوفى سنة 688 هـ . وبهذه الناحية توجد زاوية افوغال .

تمنارت

126

قرية تقع بالحدود الصحراوية الجنوبية وسط منطقة الفايجة . وهي مسقط رأس الامام عبدالله بن ياسين مهدي المرابطين وانجبت هذه القرية عدداً من العلماء والصلحاء وقواد الجيش وكان لها دور كبير في عصر السعديين والعلويين .

تمصلوحت

127

زاوية تمصلوحت من الزوايا المشهورة بناحية مراكش تقع وسط قرية تحيط بها البساتين والحقول . وبها ضريح مولاي عبد الله بن حسين الامغاري المتوفى سنة 999 هـ وعلى مقربة منها قصبة كبيرة شبيهة بقصبات الاطلس .
تقع على بعد 19 كم من مراكش .

تنانت

128

قرية صغرى وسط بلاد هنتيفة بها مطار عسكري شيد في مكان مشرف على مناظر طبيعية خلابة .
تقع على بعد 117 كم شرق مراکش في طريق بني ملال .

تنجداد

129

قصر صغير من قصور قبائل فركلة يقع على بعد 84 كم من قصر السوق .

تندارة

130

مركز صغير يعد محطة لنزول القوافل القادمة من الصحراء وسط قبيلة بني كيل يقع على بعد 200 كم جنوب وجدة .

تندوف

131

مركز على الحدود الصحراوية بالجنوب به عدة قصبات شيدت وسط واحة كبرى لحراسة الطريق المؤدية الى شنقيط وهو آخر مركز وقع احتلاله من طرف القوات الفرنسية سنة 1934 بعد مقاومة كبرى . يقع على بعد 488 ك.م جنوب اكادير وبينه وبين دكار 2700 ك.م في الطرق الصحراوية وقد الحقه الفرنسيون قبل الحرب العالمية الثانية بالقطر الجزائري الذي كان تحت نفوذهم .

132

تنغير

مركز فلاحى حديث بالاطلس على ارتفاع 1340م تحف به غابة النخيل والاشجار المثمرة يقع على بعد 139ك.م من قصر السوق في طريق تلوين .

واشتهر اهله بالفلاحة والتجارة ، وبعض الصناعات اليدوية المتقنة . واصبح اليوم مركزاً تجارياً هاماً يؤمه السواح بكثرة لتعدد مناظره .

ومشاهده الطبيعية وسط قبائل درعة وهسكورة . وعلى مقربة منه توجد عدة كهوف طبيعية غاية في الجمال تثير اعجاب السائحين .

133

تسيفت

نهر عظيم من أنهار المغرب المهمة يسقي بمياهه حوز مراكش في طريقه الى مصبه بالاطلنطي بين آسفي والصويرة يبلغ طوله نحو 250ك.م .

134

تفرانت

مركز فلاحى حديث بناحية فاس على بعد 8ك.م من فاس البالي و 97 شمال فاس اشتهر بفلاحة البواكر وبه وقعت معركة فاصلة من أشهر معارك حرب الريف .

135

تفراوت

يطلق هذا الاسم على مجموعة من القرى المهمة الواقعة

في سفح الاطلس الصغير تزدهر بها فلاححة البساتين والاشجار المثمرة واشتهر اهلها بحب الهجرة والمغامرة واليهما ينتسب عدد كبير من التجار والعمال في المغرب والعملية المغاربة بفرنسا والخارج تقع على بعد 190ك. م جنوب مدينة اكادير.

ويعد هذا المركز من اشهر المراكز السياحية بسوس حيث جهز احسن تجهيز سياحي وتقام به من حين لآخر مهرجانات سياحية تجذب اليها الزوار بما تحويه من فلكلور وتراث شعبي . وفي هذه المنطقة توجد الزاوية الالغية المشهورة - نسبة الى الغ بسوس التي كانت من اهم مراكز العلم والدين بسوس ، وانجبت طائفة من الفقهاء والاعلام ، وهي غير مدينة ايلغ الشهيرة .

وصاحب هذه الزاوية هو الشيخ الحاج علي الدرقاوي الالغي ، والى فيها ابنه المرحوم المختار السوسي عدة تأليف .

تفوغالت

136

مركز جميل للاصطياف يقع وسط قبائل بني سنان بناحية وجدة يبلغ ارتفاعه عن سطح البحر 850م . به مناظر جميلة اخاذا يشرف الانسان منه على البحر الابيض المتوسط وجزر الشفارين وسهول ملوية وطريقة وكبدانة . وبها تلتقي ذبول جبال الاطلس وجبال الريف وتكثر بها المياه والغابات الخضراء وتمتاز بهوائها البارد في فصل الصيف .

وبهذه المنطقة توجد كهوف تاريخية اكتشفت بها بعض الآثار القديمة من الحجر والطين .
يقع على بعد 55ك ، شمال وجدة .

تساوت

137

نهر مهم يتفرع من الانهار الكبرى المتحدرة من الاطلس الكبير يسقي بمياهه سهول دمنات وقلعة السراغنة وينصب في ام الربيع على مقربة من دار ولد زيدوح .

واشتهرت هذه المنطقة بشرفائها وعلمائها وصلحائها ومراكز العلم بها .

تدارت

138

قرية صغرى بجبل الاطلس الكبير في ارتفاع 1650م على بعد 60كم من آيت ورير و 97 من مراكش .

تويرت

139

قرية حديثة على ضفة وادزا فوق ربوة يبلغ ارتفاعها 392م لعبت دوراً هاماً في تاريخ المغرب نظراً لوقوعها في مفترق الطرق المؤدية إلى الجزائر ومليلية وتافياللت وفاس وكانت مسرحاً لمعارك طاحنة بين المرينيين والزيانيين وبنى بها المرينيون عدة تحصينات وقلاع لصد غزاة الشرق .

تقع على بعد 109ك . م غرب وجدة و 116 شرق تازة .

تونات

140

قرية كبرى من قرى وادي سبو شمال فاس ومنها تبتديء طريق الوحدة الى ان تتصل بالطريق الرابطة بين شفشاون واجدير

بالريف . وتعد هذه القرية من أهم المراكز الفلاحية لدائرة ورغة العليا . وتقع على ارتفاع 600م . وتبعد عن فاس بنحو 85 كلم .

توزيفيت

141

قصر صغير من القصور الصحراوية يقطن به عدد من الاشراف . يقع على بعد 67ك . م من ميدلت في الطريق المؤدية إلى البحيرات المشهورة بتلك الناحية بالاطلس المتوسط .

تيزنيت

142

مدينة من اهم مدن سوس على ابواب الصحراء بنى مولاي الحسن سورها لما زارها لأول مرة سنة 1300هـ ونزل بها الشيخ ماء العينين سنة 1320هـ ومكث بها يواصل الكفاح والجهاد الى ان توفي بها سنة 1328هـ .

وفي عهد مولاي عبد العزيز وعبد الحفيظ قام مولاي احمد الهبه بالدعوة لنفسه بها وجعلها عاصمته ويايعه الناس من كل مكان وخرج بجيشه واستخلف اخاه الشيخ النعمة بها . ثم عادت الى الدخول في طاعة المخزن .

وبجامعها ساعة رخامية صنعها الموقت العلامة السيد عبد الرحمان الجزولي الباعقلي الفلكي البارع المتوفي سنة 1006 هـ . وبها خزانة الشيخ المختر السوسي رحمه الله .

تقع على بعد 88 كلم جنوب اكادير .

143

تيزي او سلي

مركز صغير من مراكز الريف على بعد 80 كلم شمال تازا
اشتهر بالخصوص خلال حركة المقاومة الوطنية سنة 1953 .

144

تيزيمي

مجموعة قصور تضم نحو 40 قصراً تقع على بعد 7ك. م من
ارفود بتا فيلات . .

145

تيط

او تيطن فطر او عين الفطر . مدينة تاريخية بناها الاقدمون .
واسس رباطها ابو عبد الله محمد بن ابي جعفر بن اسماعيل
الحسني الادريسي امغار الكبير في القرن السادس . ويقال انه
قدم من مكة ، واشتهر من ابناءه واحفاده عدد من الاعلام
والشرفاء : محمد بن اسحاق وعبد الحق وابو يعقوب وعبد
السلام وعبد الحليم وعبد القوي وعبدالله . واستولى عليها
البرتغاليون فخربوها عند احتلالهم للشواطىء ثم انتعشت
عمارتها في اوائل القرن الثالث عشر فازدهر ميناؤها وقصدتها
البواخر التجارية ثم خربت بعد ذلك ولم يبق منها اليوم سوى
اطلال الصومعة والبرج والقبب المشيدة على اضرحة الزاوية .
وكانت هذه الزاوية مركز علم ودين تدرس فيها العلوم الشرعية .

وتتقاطر اليها افواج العلماء والطلبة والصالحين وشدت اليها
الرحال من مختلف الجهات وبقيت مورداً لأهل العلم والدين

طيلة اربعة قرون .
تقع على بعد 12 كلم جنوب الجديدة .

تينمل

146

هي المدينة التي استقر بها المهدي بن تومرت مؤسس الدولة الموحدية في اوائل القرن السادس وبها يوجد قبره وقبور بني عبدالمؤمن . وبها شيد عبدالمؤمن بن علي المسجد العظيم الذي ما زالت اطلاله بادية للعيان . وبهذا المسجد منارة مستطيلة الشكل بنيت فوق المحراب ولا نظير لهذا النوع من البناء في المغرب سوى منارة بارمادا بمدينة سلا .

ومسجد تينمل كثير الشبه بمسجد الكتبيين بمراكش ومسجد مدينة تازة . ويبلغ طول كل جانب منه 45 متراً وله ثلاثة ابواب جنوباً وثلاثة ابواب شمالاً وله محراب ممتاز بزخارفه العجيبة وامام محرابه ثلاث قباب وتسع بلاطات .

تقع القرية على بعد كيلومتر واحد من الكلمتر 101 في الطريق المؤدية من مراكش الى تارودانت عبر الاطلس الكبير .

وهندسة هذا المسجد غريبة من نوعها، اذ تجمع بين هندسة الحصن، فالابواب بارزة عن الجدران الاصلية، والاسوار عالية وبها ممرات للحراسة وهو شبيه بقلعة حصينة .

تيفلت

147

مركز فلاحى متوسط لقبائل زمور يقع على بعد 58ك. م من الرباط في طريق مكناس .

تيسينت

148

مجموعة قصور اكبرها اكادير تيسينت على ضفة نهر يحمل نفس الاسم تحف به واحة للنخيل مشهورة بجودة تمورها . تقع في الطريق بين فم زگيد وطاطا وسط بلاد درعة .

ج

جبال الاطلس

149

وهي السلسلة الجبلية العظمى التي تفصل المغرب الى شطرين من الشمال الشرقي الى الجنوب الغربي وتنقسم الى ثلاث سلاسل يطلق عليها الاطلس المتوسط والاطلس الكبير والاطلس الصغير ويتراوح ارتفاعها في بعض النقط بين 2000م و 4000م .

واشهر الجبال بها : طبقال 4165م - العياشي 3737م - سيروه 3304م - بوييلان 3190م - ميشليفن 3080م - صاغرو 3000م - اوكايمدن 2630م - تيشكا 2270م -

وكان الاطلس الكبير يعرف في القديم بجبال درن او بجبال المصامدة لان سكانه من هذه القبيلة التي لعبت ادواراً حاسمة في تاريخ المغرب خلال العصور القديمة والحديثة على السواء، والقبائل المتساكنة به أو حوله هي :

آيت يمور وتينمل وتكانة وحاحة ودمسيرة ودغوغة وركراكة وكدميوه وكنفيسة وكلاوة وكندافة ومتوكة ومزوضة ومسفيوة وبنو

ماجر وبنو ماغوس وغجدامة وغياية وفروكة وفطواكة وسكتانة
وسكساوة وهزميرة وهرغة وهيلانة وهزرجة وهنتيفة وهنتانة
ووريكة ووزكيط .

جبل اوكايمدن

150

منطقة جبلية شهيرة بناحية مراکش قرب قمم الاطلس الكبير
يتراوح علوها بين 2000 و 3000م وبوسطها مركز للاصطياف يعد
من اهم المراكز الجبلية مجهز احسن تجهيز ويقام به موسم
سنوي للانزلاق على الثلج يقصده الهواة من انحاء اوروبا - وبه
فندق فخم ومدرسة للتدريب وغير ذلك .
يقع على بعد 74كم من مراکش .

جبل اوغود

151

وسط قبيلة احمر على بعد نحو 50كلم جنوب اسفي اكتشف
به منجم كما وقع العثور به على جمجمتين بشريتين في حالة
جيدة يرجع تاريخهما إلى نحو خمسة آلاف سنة وحولهما بعض
الأدوات الحجرية المستعملة حينذاك .

جبل باني

152

يطلق هذا الاسم على مجموعة من الجبال والوهاد والنجد
الواقعة بجنوب الاطلس الصغير . وتضم هذه المنطقة قبائل
كليميم وبويزكارن وايفران واقا وفم الحصن وتمتد المنطقة من
درعة الى المحيط ومن الاطلس الصغير الى حدود الصحراء

الجنوبية وتبلغ مساحتها نحو 600ك . م . م ويقدر عدد سكانها بنحو 120 الف نسمة .

وعرفت هذه المنطقة في القديم ازدهاراً اقتصادياً هاماً وكانت مركزاً تجارياً بين المغرب والسودان ومن مدنها المندثرة نول لمطة وتامدولت التي كانت مركزاً عسكرياً وتجارياً في عهد السعديين .

جبل زكندر

153

بالسفح الجنوبي لجبل سيروة بالاطلس الكبير . وحوله بني يوسف بن عبد المؤمن الموحيدي مدينة آهلة سنة 578 هـ واليها ينسب عبد الله الزكندري قاضي الجماعة بمراكش المتوفى سنة 808هـ .

جبل العلم

154

يقع وسط قبيلة بني عروس جنوب تطوان واشتهر قديماً برباطات الصوفية المنتشرة به واستقر به عدد من الزهاد وبه زاوية شيخ شيوخ الصوفية بالمغرب الولي الصالح سيدي عبد السلام بن مشيش المتوفى سنة 622هـ ويقام حول ضريحه موسم سنوي يعد من اعظم المواسم بالمغرب يتوافد عليه الزوار من كل جهة . وتحيط بالزاوية المشيدة فوق جبل يبلغ ارتفاعه 1075 م عدة مداشر وقرى غنية بغابات الاشجار المختلفة . تقع الزاوية المذكورة في منتصف الطريق المؤدية من تطوان الى شفشاون .

جبل العوام

155

يقع هذا الجبل على بعد 10 كلم من مريرت في الطريق بين خنيفرة وازرو على مقربة من سفوح الاطلس المتوسط. وبه مناجم الرصاص التي تعد من اغنى المناجم بالمغرب. وكان يعرف قديماً حيث كان الاقدمون يستخرجون منه معادن الفضة.

جبل ودكة

156

جبل شهير بقبيلة بني زروال يبلغ ارتفاعه 800م تكسوه الغابات الكثيفة ذات الاشجار المختلفة وبه عيون متعددة وتحيط به مساحة من الغابات تبلغ 8 آلاف هكتار ولا تتجاوز حرارته في فصل الصيف 25 درجة. ولهذا الجبل اساطير شعبية يتناقلها السكان بسبب وجود شعبة فيه يخرج من اسفلها دخان لعله من اثر بركان قديم فينسبون ذلك الى احتراق جثة ملك خرافي داخل قبره.

الجبيلات

157

سلسلة هضاب مرتفعة تمتد شمال مراكش من الشرق الى الغرب في مسافة 100ك.م يبلغ ارتفاعها في بعض النقط 700م على مقربة من سيدي بوعثمان .

الجديدة

158

ميناء متوسط على الشاطئ الاطلنطي ومركز من مراكز الاصطياف المهمة بين ازموور وآسفي يعد عاصمة لناحية دكالة .

احتلها البرتغال سنة 908 وبنى بها عدة تحصينات واسوار
وبقي معتصماً بها ازيد من قرنين الى ان تمكن مولاي محمد
ابن عبدالله من اجلائهم عنها سنة 1183هـ وكانت تسمى من قبل
بالبريجة والمهدومة . كما كانت تعرف في القرن الثامن
بمازيغان .

ولا زالت بها عدة آثار برتغالية كالملاح والكنيسة والمطفية
وبعض الأسوار، تقع المدينة على بعد 97ك.م من البيضاء و 17
من أزموور و 195 من مراكش و 150 من آسفي .

وتعد هذه المدينة من مدن الاصطياف بالشاطئء الاطلنطي
حيث جهزت بالفنادق واللوازم السياحية واصبحت كعبة
المصطافين بالشواطىء خلال فصل الصيف . وقد حبس
المرحوم عبد الرحمن الدكالي مكتبته على طلبة المدينة .
ويعتبر اقليم الجديدة من الاقاليم السياحية الواقعة على البحر .
واهم هذه المراكز السياحية :

- شاطىء الحوزية - على بعد 12 كلم من الجديدة
- شاطىء سيدي بوزيد - وهو من احدث الشواطىء
العصرية يحتوي على عدة دور للاصطياف ومسرح شعبي يتسع
لاكثر من الف متفرج وبه فندق سياحي لا بأس به .

الجرف الاصفر - يضم فندقاً مع مسبح كبير بالاضافة إلى
الغابة الجميلة المحيطة به .

1 - الطرق والمسافات

من الجديدة الى آسفي (157)

- 50 (سيدي اسماعيل
 80 (خميس ازمامرة
 113 سوق جمعة اسحيم
 131 سوق ثلاثاء سيدي بوگذرة وطريق الصويرة
 157 (آسفي

من الجديدة الى آسفي بطريق الوليدية (146)

- من الجديدة الى مراکش
 50 (سيدي اسماعيل
 71 (سيدي بنور
 101 سوق الجمعة (المطل)
 119 طريق اليوسفية .
 150 طريق آسفي
 165 مناجم قطارة
 197 (مراکش

جرادة

159

مركز معدني شهير يستخرج منه الفحم الحجري والمنغنيز
 في عدة نقط يقطن به عدد كبير من العملة المغاربة يقع على بعد
 46ك.م جنوب وجدة في الطريق المؤدية إلى بركنت .

جزولة

160

قبيلة كبرى قامت بدور مهم في عهد المرابطين وكانت
 تستقر قرب جبال الاطلس الكبير جنوباً واتحدت مع جدالة

ولمطة ومسوفة ولمتونة تحت راية الامام عبدالله بن ياسين وساهمت في المعارك التي انتهت بتأسيس الدولة المرابطية . وانجبت هذه القبيلة عدداً من العلماء والصلحاء وقواد الجيش .

الجزر الجعفرية

161

تقع الجزر الجعفرية او جزر الزعفران او جزر الثفارين الثلاث قبالة رأس الماء الذي يصب نهر ملوية شرقه في البحر المتوسط وهي تبعد عن الشاطئ بنحو كيلومترين على بعد 48 كلم شرق مليلية . احتلها الاسبان في عهد الملكة ايزابيلا الثانية وبنوا بها حصنا وسجنا ومركزا للصيد . وبعد ذلك الحقوها بمليلية التي الحققت بدورها باسبانيا من الناحية الادارية ويطلق على هذه الجزر حجر كبدانة .

وهي تتكون من ثلاث جزر متقاربة سميتها اسبانيا بعد الاحتلال بالاسماء الاتية : (جزيرة الكونغريس) و (جزيرة اسابيل الثانية) و (جزيرة الملك) وقد احتلت اسبانيا هذا الارخبيل المغربي في منتصف القرن التاسع عشر وبالضبط سنة 1848 وكانت فرنسا تطمع في احتلال تلك الجزر بعد احتلال الجزائر .

ولكن اسبانيا بادرت باحتلالها واتخذتها قاعدة عسكرية - وما زالت كذلك الى الوقت الحاضر .

الجزيرة

162

مكان قريب من خرائب ليكسوس تحيط به مياه وادي لكوس

احتله البرتغاليون وخربوه في القرن الخامس عشر وحرره
السعديون .

جزيرة بادس

163

جزيرة صغرى على شاطئ البحر المتوسط في منتصف
الطريق البحرية بين سبتة ومليلية تبعد عن الشاطئ بنحو 85م في
مواجهة مدينة بادس التاريخية بين قبيلتي بقيوة وبني يظفت .
يبلغ طولها 360م وعرضها 100م ويقطنها عدد من البحارة .

احتلتها الأتراك ثم الأسبان في أواسط القرن السادس عشر
وما زالت تحت السيطرة الإسبانية لحد الآن .

جزيرة المعدنوس

164

هذه الجزيرة قريبة جداً من ميناء سبتة لا يفصلها عنها الا قناة
ضيقة ، فهي بقربها من الشاطئ تشبه حجرة باديس ، وارض
الجزيرة صخرية ، وتكثر فيها الأشجار ، والاعشاب ، كما تكثر
فيها الارانب ، وهي كذلك مركز هام لصيد الاسماك الكبيرة ،
ومأوى لقوارب الصيد والبواخر ، كما ان الدولة المحتلة اتخذتها
سجناً عسكرياً وميداناً للمناورات الحربية كما هو الشأن في
الجزر الأخرى المحتلة .

وتاريخ جزيرة المعدنوس حافل بالحوادث . ففي سنة 1437
احتل البرتغال سبتة والجزيرة المذكورة ، وفي سنة 1580 بسطت
اسبانيا نفوذها على الدولة البرتغالية ومستعمراتها ، فصارت سبتة
وجزيرة المعدنوس في قبضة الاسبانيين . وفي سنة 1640 ثار

البرتغاليون على الحكم الاسباني واعادوا للبرتغال استقلالها ، ولكن اسبانيا بالرغم من ذلك احتفظت بسبتة وجزيرة المعدنوس . وفي الاتفاقية الاسبانية البرتغالية سنة 1663 وسنة 1668 تم اعتراف البرتغال بنفوذ اسبانيا على الموقعين المذكورين .

جزيرة النكور

165

عبارة عن ثلاث جزر متقاربة تقع على شاطئ البحر المتوسط بين بادس ومليلية على بعد 1300م من الشاطئ في جوف الحسيمة امام مصب نهر النكور، ولا تبعد عنه الا بكيلومتر واحد، وهي ثلاثة اقسام، اكبرها يسمى (حجرة النكور) ومساحتها 15000 من الامتار المربعة وترتفع عن سطح البحر 27 مترا وتتصل بها جزيرة البحر وجزيرة الارض، واحتلت اسبانيا هذه المجموعة سنة 1673 واتخذتها قاعدة عسكرية وما زالت في قبضتها لحد الآن .

جزيرة الصويرة

166

جزيرة صغرى تقابل مدينة الصويرة على بعد 800م وسط البحر يؤمها السكان للنزهة وهي خالية من السكان وبها اطلال برج ومسجد وسجن ووقع العثور بها اخيرا على بعض القطع النقدية القرطاجنية . ونزل بها الجيش الفرنسي سنة 1844 بقصد الضغط والتهديد . واستعملت بعد ذلك كمنفى لبعض المتمردين على السلطة الشرعية بالبلاد .

جمعة سحيم

مركز فلاحى وتجارى عظيم الاهمية يقع وسط قبيلة عبدة على بعد 70 كلم من اسفي في طريق الجديدة ويعد هذا السوق من اعظم اسواق المغرب نظراً لموقعه الممتاز بين القبائل الساحلية .



168 الحاجب

مركز فلاحى حديث بناحية مكناس اشتهر بجودة هوائه
وعذوبة مياهه ويعد من مراكز الاصطياف بالناحية .
يقع على بعد 33كم من مكناس في طريق ازرو وسط قبائل
بني مطير .

169 حجر النسر

وهو الحصن الذي أقام به الادارسة بعد انحلال دولتهم في
أوائل القرن الرابع ودافعوا عنه دفاعاً مستميتاً ضد ابن أبي
العافية وأنصاره من الفاطميين ثم الأمويين ولم يبق منه اليوم
سوى أطلال متلاشية .
يقع وسط قبيلة سوماته بالريف .

170 الحرشة

قرية بين تيفلت وولماس على بعد 24كم من تيداس تقع

وسط غابة الفرشي ذات المناظر الخلابة يقصدها الناس للراحة والاستجمام .

الحمام

171

مركز حديث وسط الطريق الذاهبة من ازرو الى خنيفرة به قصبة اسماعيلية مشرفة على سهول مريرت وسفوح الأطلس المتوسط في ارتفاع 1250م يقع على بعد 54كم جنوب ازرو .

الحسيمة

172

يطلق هذا الاسم على اقليم من أقاليم الريف عاصمته مدينة الحسيمة التي كانت تدعى من قبل بالمزمة .

وكانت المزمة من أولى المدن التي أسسها العرب ببلادنا في عصر الفتح الاسلامي وكانت عاصمة لاحدى الامارات التي قامت على ضفاف البحر المتوسط وهي امارة بني منصور التي جعلتها عاصمة لها . وتقع الحسيمة على خليج من خلجان البحر الأبيض على مقربة من مدينة النكور التاريخية . تقع على بعد 278كلم من تطوان و188 من مليلية .

وتوجد أمامها في عرض البحر ثلاث جزر تدعى بحجرة النكور وعلى مقربة منها بني مطار جديد يصلها بالمراكز الكبرى .

وهي اليوم في مقدمة مراكز الاصطياف على البحر المتوسط ذات الشهرة العالمية .

الطرق والمسافات
من الحسيمة الى مليلية (188)

- (9) نكور .
- (40) القصبة .
- (73) كاسيطا .
- 785 عين الشفا .
- (95) ميدار .
- (111) دار الدرريوش .
- (165) سلوان .
- (175) الناضور .
- (181) الرأس .
- (188) مليلية .

الحوز

173

لا يطلق هذا الاسم في الغالب الا على حوز مراکش الذي
يحد بام الربيع والأطلس ودكالة وعبدة يشقه نهر تانسيفت
والأودية المتفرعة عنه ذو تربة جيدة تنتج أنواع الحبوب وتزدهر
به فلاحه البساتين ، ويضم عدة مراكز وقرى أهلة بالسكان ،
وتحيط بمدينة مراکش القبائل الحوزية التالية :

- الرحامنة - السراغنة - زمران - مسفيوة - سكتانة -
وريكة - غيغاية - غجدامة - كدميوه - كندافة - كلاوة الخ . . .

وهناك حوز آخر بالشمال يحيط بمدينة تطوان ويشمل
القبائل التالية :

بني حزمار وبني مصور ووادراس .

خ

الخروب

174

سهل يقع في سفح جبل حبيب بين شفشاون وطنجة وأصيلة كان مركزاً للتحركات البرتغالية بعد احتلال سبتة كما كان خط المواجهة بين البرتغال وأمراء بني راشد بشفشاون في القرن العاشر. وجبل حبيب نسبة الى الحبيب بن يوسف الفهري حفيد الفاتح الكبير عقبة بن نافع الفهري .

خريبكة

175

مركز معدني لاستخراج واستغلال مناجم الفوسفات الشهيرة بالمغرب يقع فوق هضبة يبلغ ارتفاعها 800 م وسط قبيلة أولاد عبدون على بعد 125 كم جنوب البيضاء في طريق تادلا . يقطن به نحو 50 ألفاً من العملة .

ويعد هذا المركز من أهم المراكز المنجمية بالمغرب وشيدت به البنايات والمرافق الهامة التي تحتاجها المدينة الصناعية من دور للموظفين ومختبرات كيميائية ومراكز صحية

وتدريبية وقاعات للتسلية والترفيه الخ ويمر به القطار الذي ينقل
الفوسفات الى الدار البيضاء .

الخميسات

176

مركز فلاحى وتجارى حديث ذو أهمية كبرى يقع وسط
قبائل زمور ويزداد عمرانه يوماً عن يوم بسبب أهميته
الاقتصادية . يقع وسط الطريق الرابطة بين الرباط ومكناس
على بعد 81 كم من الرباط و58 من مكناس . ويبنه وبين الرماني
تقع ضاية الرومي الشهيرة وهي بحيرة كبرى تبلغ مساحتها 100
هكتار يقصدها الناس للفرجة والسياحة .

خميس الزمامرة

177

سوق من أكبر أسواق دكالة وعبدة يقع بين الجديدة وأسفي
في موقع ممتاز بأراضيه الخصبة وتربته الجيدة . اشتهر أهله
بالفلاحة وبالنشاط الاقتصادي للناحية .
يقع جنوب الجديدة وسط قبائل دكالة في الطريق المؤدية
الى أسفي .

خنيفرة

178

مدينة صغرى لعبت دوراً مهماً في حركة مقاومة الاحتلال
في أوائل القرن الحالي تقع على الضفة اليمنى لنهر أم الربيع
على ارتفاع 830م تعتبر عاصمة لقبائل زايان تحف بها المناظر
الطبيعية الخلابة والحقول والبساتين . تقع على بعد 100ك. م

من تادلا و81 من آزرو و92 من بجعد .

واشتهرت هذه المدينة ونواحيها باستفحال حركة مقاومة
الاستعمار بعد الحرب العالمية الأولى بقيادة البطل الشهير موحا
أوحمو الزباني الذي الحق بالمستعمرين خسارة كبرى في
معركة الهري الشهيرة وبقي يواصل المعركة الى أن سقط
شهيداً في الميدان سنة 1921 .



179 دار بن العامري

مركز فلاحى حديث من المراكز الهامة ببني حسن بالغرب يقع على ضفة وادي بهت على بعد 50 كم من الخميسات و 8 من سيدي سليمان تزدهر به فلاحة البساتين والحوامض وبه عدة ضيع نموذجية .

180 الدار البيضاء

عاصمة المغرب التجارية وميناء المغرب الاول واكبر مدينة بالشمال الافريقي تبلغ مساحتها 3900 هكتار ويبلغ سكانها نحو المليونين .

كانت المدينة تدعى في القديم بانفا وهي التي احتلها البرتغال في القرن الخامس عشر اتسعت عمارتها خلال العصر العلوي المنيف ونزلت بها قوات الاحتلال الفرنسية سنة 1907 وقد أصبحت هذه المدينة نظراً لتكاثر السكان الاجانب بها عبارة عن مدينة اوروية بمناظرها ومتاجرها ومخازنها وبها استقرت معظم

الدور التجارية والشركات والمعامل والمصانع والمخازن والبنوك والقنصليات والمسارح ودور السينما والمتاحف والنوادي الرياضية الخ .

وهي اعظم ميناء بحري في المغرب ومن اكبر الموانئ الافريقية المجهزة تجهيزاً فنياً حديثاً . واليها ترد جميع البضائع المستوردة من الخارج كما تصدر منها جل السلع ويمتاز مينائها باتساع احواضه وكثرة السفن التي ترسوبه .

ونظراً لتكاثر سكانها والمهاجرين اليها من سائر انحاء المغرب فقد نشأت حولها عدة احياء كبرى اصبحت عبارة عن مدن صغرى تحيط بالمدينة من جميع الجهات .

ولا يوجد بالمدينة اي اثر تاريخي كبقية المدن المغربية ما عدا بعض الاسوار والابواب وبرج صغير بالميناء وبعض الدور الاوربية التي بنيت في اوائل هذا القرن وبالمدينة الجديدة بها حول القصر الملكي يوجد الحي الاسلامي الكبير المعروف بدرب السلطان . وبه بنيت المحكمة الاسلامية التي تعد من احدث البنايات ذات الطراز الاندلسي والمسجد المحمدي .

وبالضاحية يمكن مشاهدة حدائق ليرمطاج ومتحف الاحياء المائية وحديقة الحيوانات ، وفي الجانب الآخر منها تقع ضاحية عين الذياب على بعد 7 كلم حيث بنى فيها حي أهل بالسكان تكتنفه غابات الاشجار على مقربة من الشاطئ المجهد بالمساح المتنوعة والمقاهي واماكن الاصطياف .

وعلى مقربة منها شاطئ سيدي عبد الرحمان ومنارة الحنك .

وتعرضت المدينة خلال الحرب العظمى الثانية لهجوم

الاسطول الامريكى عليها في نوفمبر سنة 1942 عند مقاومة الحلفاء للنفوذ الالمانى بإنزالهم للجيش بشمال افريقيا وبها وقع الاجتماع التاريخي للاقطاب الثلاثة :

روزفيلت ، وتشرشيل ، وستالين ، كما اجتمع فيها جلالة محمد الخامس بهم للمذاكرة في شأن مصير المغرب ومؤازرتهم لنيل استقلاله بعد الحرب . وبالمدينة جامعة الحسن الثاني وخزانة البلدية .

الطرق والمسافات

من الدار البيضاء الى مراكش (234)

(24) مطار محمد الخامس .

(38) برشيد وطريق واد زم وخريبكة .

(68) سطات .

(91) الخميسات .

(114) مشرع بن عبو .

(115) قنطرة وادي ام الربيع .

(136) الصخور .

(162) ابن جرير .

(197) سيدي بو عثمان .

(221) قنطرة وادي تنسيق .

(234) مراكش .

من الدار البيضاء الى الجديدة (99)

(46) البير الجديد .

(63) سوق اثنين اشتوكة .

(82) قنطرة وادي ام الربيع .

(83) أزمور .

(99) الجديدة .

المراحل والمسافات من الدار البيضاء الى :

(100) الجديدة .

(241) اسفي .

(350) الصويرة .

(543) أكادير .

(72) سطات .

(116) خريبكة .

(200) تادلا وبني ملال .

(241) مراکش .

دار المرابطين

181

وهي اقدم دار للعلم بالمغرب (رباط ومدرسة) اسسها
وجاج بن زلو اللمطي الصنهاجي في القرن الرابع بقرية اكلو
بسوس لاقراء القرآن ودراسة العلم .

وكان وجاج من كبار الفقهاء المالكية تتلمذ على أبي عمران
الفاصي ونهل من علم القيروان وقصده الطلبة من كل مكان
للقراءة عليه من بينهم الامام عبد الله بن ياسين زعيم المرابطين .

دار العنتري

182

تقع في وسط البحيرة من اولاد دليم قرب مراکش ، بناها
العلامة سيدي سعيد العنتري الطرابلسي الذي رحل من بلاده

الى المغرب سنة 1276 هـ وبني من ماله داراً ومدرسة لنشر العلم يقصدها الطلبة من كافة الجهات وكان يقوم بتعليمهم والانفاق عليهم وارشادهم . وقد اندثرت هذه المدرسة ولم يبق لها الا الاسم .

دار ولد زيدوح

183

قرية كبرى تقع على الضفة اليسرى لنهر ام الربيع وسط قبائل بني مسكين بالشاوية الجنوبية ذات التربة الخصبة الجيدة .
يقع على بعد 35 كم من وادي زم و 40 جنوب الفقيه بن صالح . وبهذه القرية توفي السلطان مولاي الحسن الاول عندما كان راجعاً من مراكش في طريقه الى الرباط سنة 1311 هـ - 1894 .

ديدو

184

قرية صغرى وسط سهول تافراطا يرجع تاريخ بنائها الى العصر المريني واعيد بناؤها وتحصينها خلال العصر الوطاسي تقع على بعد 55 كم جنوب تاوريرت .
وناحية المدينة من اجمل النواحي اذ توجد بها غابات تحميها الجبال المتوسطة الارتفاع تكسوها الثلوج في فصل الشتاء وبها مراتع الغزلان التي تغري هواة الصيد .
وقد لعبت هذه المدينة دوراً في تاريخ المنطقة في عهد بني مرين فقد كانت مسرحاً للتنافس بين المرينيين وملوك تلمسان .
ثم اصبحت امارة مستقلة في اواسط القرن التاسع برئاسة موسى بن حمو وابنه وحفيده الذين بسطوا نفوذهم على تازة وما حولها .

واليها التجأ يهود الاندلس واسسوا بها امارة كان لها نفوذ كبير .

واستمرت هذه الامارة الى اوائل القرن العاشر حيث قضى عليها الوطاسيون .

درعة

185

يطلق هذا الاسم على نهر درعة الذي يعد من اطول انهار المغرب وعلى المنطقة التي يجري فيها من سفح الاطلس الكبير الى الاطلس الصغير . وتضم هذه المنطقة عدة قرى ومراكز منها تمنوكالت ومزكيطة ولكتاوة وفزواطة وترناطة وتزولين والمحاميد الخ . . .

وكانت هذه المنطقة في العصور الوسطى محطة تجارية مزدهرة تشقها طريق القوافل القادمة من السودان في طريقها الى سجلماسة كما كانت مركزاً تجارياً لجنوب المغرب واستقر بها اليهود التجار منذ القديم وازدهرت بها صناعات الحديد والفضة والذهب .

وفي القرن العاشر تأسست بها الزاوية الناصرية فاحتلت درعة مكانها بين المراكز الثقافية الكبرى بالمغرب وتخرج منها عدد كبير من العلماء والادباء والمؤلفين .

دكالة

186

يطلق هذا الاسم على مجموعة القبائل القاطنة بالناحية التي تفصل الشاوية عن عبدة والرحامنة وتنقسم جغرافياً الى :

الولجة - وهي الاراضي الممتدة على الشاطئ الاطلنطي في اتساع يتراوح بين 1 و 3 كيلومترات صالحة لزراعة الحناء والخضر وبعض الفواكه والحبوب .

الساحل - وهو عبارة عن اراضٍ ساحلية وجبلية صالحة لتربية الماشية وبها نحو ألفي هكتار خاصة بفلاحة العنب وبها يقع سجن العدير الذي هو في نفس الوقت مزرعة نموذجية .

السهول - وهي اراضي التيرس والحمري الخصبة الصالحة لزراعة الحبوب ويشق هذه الاراضي وادي أم الربيع وتبلغ مساحتها 596 الف هكتار كلها محروثة بانواع الحبوب والقطنيات . اما تربية الماشية والدواجن فهي مزدهرة بها مما جعلها مضرب الامثال .

وعاصمة الناحية هي مدينة الجديدة . وكانت دكالة قديماً تنقسم الى قسمين دكالة البيضاء في الشمال ودكالة الحمراء في الجنوب . وكان بها في القرن الثامن 25 مدرسة من مدارس العلم وانجبت عدداً كبيراً من العلماء والصلحاء .

دمنات

187

قرية كبرى من قرى الاطلس بنيت فوق هضاب يبلغ ارتفاعها 960م مشرفة على سهول الصراغنة محفوفة بغابة اشجار الزيتون وكان بها ملاح كبير لليهود وقصة تاريخية ، تقع وسط مناظر طبيعية خلابة اشهرها كهوف ايمي نيفري تقع على بعد 112 كم من مراكش .

الدشيرة

حصن روماني قديم اكتشفت به بعض الاطلال الرومانية
يقع بضفة وادي يكم جنوب الرباط على بعد 23 كلم في طريق
الدار البيضاء . ويوجد بهذه الناحية اطلال حصن موحدي وآثار
مسجد وبعض القطع المعدنية والحجرية .



الرباط (العاصمة)

189

الرباط أو رباط الفتح هو العاصمة السياسية والادارية للمملكة المغربية وبها مقر جلالة الملك وأعضاء الحكومة والادارات المركزية والدواوين والمصالح المختلفة وسفارات الدول الأجنبية .

شيدها الخليفة عبد المؤمن بن علي الموحيدي في القرن السادس الهجري فجعلها رباطاً لحشد الجيوش والأساطيل لغزو الأندلس وبنى بها القسبة والدور والأسواق وأحاطها بالأسوار وأتم بناءها الخليفة يعقوب المنصور .

وفي عهد السعديين بعد سقوط الأندلس بيد الاسبان هاجر إليها عدد كبير من الأندلسيين فاستوطنوا بها وبنوا الدور والأسواق واشتغلوا بفلاحة البساتين كما نظموا بها حركة القرصنة بسواحلها .

وفي عهد السلطان محمد بن عبد الله العلوي اتسعت عمارتها. وكثرت بها البناءات فشيدها الملوك عدة مساجد وقصور

وغرسوا بها حدائق أكّدال حتى أصبحت من كبريات المدن .
والمدينة القديمة عبارة عن مستطيل غير متساوي الاضلاع يمتد
طولا من باب الأحد الى باب البحر ومن الباب الجديد الى باب
لعلو ويخترقها شارع السويقة في اتجاه الطول وثلاثة شوارع في
اتجاه العرض . وتقع قصبة الأوداية في ناحيتها الغربية ومدينة
شالة التاريخية في الناحية الشرقية ويفصلها عن مدينة سلا نهر
أبي رقرق التي تمتد فوقه ثلاث قناطر لربط المدينتين .

وقصبة الأوداية هي أقدم بناء في الرباط كانت تسمى
بالمهدية نسبة إلى المهدي بن تومرت تقع فوق ربوة مشرفة على
نهر أبي رقرق والمحيط الأطلسي وبها عدة آثار تاريخية أهمها
باب الأوداية البديع الذي يشهد بعظمة العصر الموحيدي .

وبجانب القصبة المدرسة التي هي عبارة عن دار كبرى كانت
في أول الأمر مدرسة لتدريب البحارة ثم أصبحت قصراً ملكياً
وهي الآن تضم متحفاً للفنون المحلية ويلحق بها حديقة وقع
تجديدها أخيراً بها مقهى مشرف على البحر يقصده الزوار .

وعلى مقربة من قصبة الأوداية من جهة البحر توجد عدة
أبراج أهمها برج الدار على الشاطئ في مواجهة سلا وبحي
المحيط يوجد برج آخر حديث البناء شيد في عهد المولى عبد
العزیز على يد مهندسين المانيين مجهز بمدفعين كبيرين من
مدافع كروب . وبحي المحيط على مقربة من باب القبيبات
يوجد القصر الذي بناه المولى سليمان العلوي وقد أضيفت اليه
بنايات جديدة وأصبح اليوم مستشفى عسكرياً .

أما جامع حسان الشهير فيقع في مرتفع عن يمين الطريق
الذاهبة من الرباط الى سلا في مواجهة نهر أبي رقرق . شيد

الخليفة يعقوب المنصور الموحدى ليكون من أكبر مساجد العالم الاسلامى تبلغ مساحته 26 ألف م . م ويبلغ طوله 186م وعرضه 142م وبه 12 باباً و360 عموداً . وما زالت أطلاله شاهدة بعظمته . أما منارة حسان العجيبة التى سارت بذكرها الركبان فتعد من أعاجيب الفن المعماري . وهى غير تامة البناء ويبلغ عرض كل جهة منها 19م وارتفاعها 44م . وهى المنارة الثالثة بعد الكتبية بمراكش (67م) والخيرالدة باشيلية (93م) .

وبوسط المسجد القديم أقيم الضريح الجديد لجلالة الملك المغفور له محمد الخامس . والمتحف الخاص به والمسجد الجامع الجديد .

وهذه البناءات الجديدة تعد من أروع ما وصل اليه الفن المغربى الحديث .

وتبتدىء غابة أگدال من باب الرواح ذلك الباب العظيم الذى بناه الموحدون والذى يشبه باب الأوداية على مقربة من القصر الملكى .

وفى الرباط سور موحدى ممتد من باب لعلو فى خط مستقيم الى ما وراء القصر الملكى العامر ثم يتجه يساراً فى خط مستقيم نحو الشمال الشرقى ماراً بباب زعير أمام شالة أما السور الأندلسى الذى بناه الأندلسيون فهو السور الممتد من باب الأحد الى سيدى مخلوف قرب الملاح .

ووراء السور الممتد بين باب الرواح وباب توارگة يوجد القصر الملكى العامر الذى يضم زيادة على القصور الملكية مكاتب الوزراء والموظفين والدور الخاصة بالحاشية الملكية

وأمام القصر الملكي شيد المسجد الخاص بجلالة الملك الذي يؤدي فيه مولانا صاحب الجلالة صلاة الجمعة وبجانب القصر الملكي يوجد ضريح السلطان الأكبر مولانا الحسن قدس الله روحه المتوفى سنة 1311هـ . والخزانة الملكية .

وبالرباط حديقة التجاريب الواقعة بطريق تمارة وحديقة باب الأحد وحديقة الأوداية وبها كثير من مراكز السباحة خصوصاً على الشاطئ الممتد في طريق الدار البيضاء البحرية .

وتطورت العاصمة بعد الاستقلال تطوراً عظيماً فاسعت عمارتها وشيدت بها البنايات الجديدة وأصبحت مركزاً سياسياً وتجارياً وعلمياً من الأهمية بمكان فأنشأت بها دور السفارات الأجنبية ومكاتب الوزارات المختلفة وتأسست بها جامعة محمد الخامس التي تضم كليات الآداب والحقوق والطب والهندسة والعلوم ومدرسة المعلمين العليا والمدرسة الادارية ومعهد التعريب والمركز الجامعي للبحث العلمي وبني بجانب ذلك الحي الجامعي والمكتبة العامة للكتب والمستندات وبالمدينة كذلك أنشئت مختلف المراكز الثقافية الأجنبية كالمركز الثقافي العربي والمركز العراقي والمكتبة الأمريكية والمكتبة الفرنسية والمركز الثقافي الاسباني والروسي . ومن المتاحف يوجد بها متحف الفنون المغربية بالأوداية ومتحف التاريخ القديم ومتحف كلية الطب والعلوم ومتحف المامونية .

وبها تصدر الصحف والمجلات المختلفة سواء منها التي تصدرها المصالح الحكومية أو تصدرها الهيئات والجماعات . وبها أيضاً المطابع الكبرى التي تسهم في حركة النشر كالمطبعة الرسمية والمطبعة الملكية ومطبعة دار الكتاب ومطبعة وزارة

الداخلية ومطبعة الرسالة .

وبها دار الاذاعة والتلفزيون والمسرح الملكي الجديد
الوحيد من نوعه في الشمال الأفريقي .

الطرق والمسافات

من الرباط الى فاس (198)

(3) سلا .

(9) غابة المعمورة .

(23) طريق سوق أربعاء السهول .

(30) سيدي علال البحراوي .

(40) سوق الاثنين .

(56) تيفلت .

(81) الخميسات .

(98) قنطرة وادي بهت .

(138) مكناس .

(185) طريق مولاي يعقوب .

(198) فاس .

من الرباط الى الدار البيضاء (92)

(11) حديقة الحيوانات .

(16) تمارة .

(17) غابة تمارة .

(22) عين اعتيك .

(31) الصخيرات .

(41) بوزنيقة .

(62) اللوزية .

(70) قنطرة وادي الملاح .

(75) عين حرودة .

(92) الدار البيضاء .

المراحل والمسافات

من الرباط الى :

92 كلم	البيضاء
190 كلم	الجديدة
331 كلم	أسفي
633 كلم	أكادير
332 كلم	مراكش
140 كلم	مكناس
199 كلم	فاس
279 كلم	طنجة
542 كلم	وجدة

الرباط

190

يطلق هذا الاسم على الأماكن التي كان يرباط فيها الزهاد والعباد لتربية الناس على المبادئ الدينية وحراسة الثغور الإسلامية والدفاع عن البلاد والجهاد في سبيل الله . وتأسست هذه الربط أو الرابطات في المغرب قبل ظهور الزوايا وأقدمها رباط شاكربقبيلة أحمر .

ثم تعددت هذه الربط فيما بعد فتأسس رباط عبد الله بن

ياسين بساحل المحيط ودار المرابطين بنفيس ورباط أغمات ورباط أبي النور المشتراي بدكالة ورباط تيط ورباط مولاي أبي شعيب بازموور ورباط صالح بن حرازم بفاس ورباط أبي محمد صالح باسفي ورباط تازة ورباط ماسة ، ورباط أبي اسحاق بمراكش ورباط انبدور بسجلماسة ورباط تامنغاطت بانفا ورباط الغار بمراكش ورباط القدم بسلا الخ .

191

رباط أبي محمد صالح

يقع بوسط مدينة اسفي وكانت له شهرة كبرى منذ تأسيسه في أواسط القرن السابع على يد الشيخ أبي محمد صالح الماجري المتوفى سنة 631 هـ . فشدت اليه الرحال وتخرج منه أئمة الدين الأعلام وقام رجاله بالدعوة الدينية خلال أربعة قرون الى أن سقطت المدينة بيد البرتغاليين .

وكانت مهمة هذا الرباط ومهمة رجاله العظام هي الدعوة الى حج بيت الله الحرام وتمهيد السبل الى اداء هذه الفريضة وانشاء المراكز في طريق القوافل من المغرب الى الحجاز فكان أصحاب الشيخ وتلامذته من بعده منبثين في المراكز المختلفة الواقعة على طريق الحج لمد الحجاج بكل مساعدة ومعونة .

رباط شاكر

192

أو سيدي شاكر بن عبد الله الأزدي أحد التابعين . دخل المغرب مع الفاتح العربي الشهير عقبة بن نافع الفهري وخلفه

عقبة لتعليم المصامدة مبادئ الاسلام . وكان هذا الرباط من أقدم ما عرف بالمغرب وشارك رجاله بنصيب كبير في قتال برغواطة عند ظهورهم بساحل تامسنا في أوائل القرن الثاني .

وقد جدد المولى محمد بن عبد الله العلوي بناء هذا الرباط سنة 1178 هـ . يقع الضريح وسط قبيلة أحمر على الضفة اليمنى لوادي تانسيفت .

رجراجة

193

هذه القبيلة هي مقر السادات الرجراجيين المشهورين بالمغرب وبالأخص بقبيلة الشياظمة حيث توجد اضرحة أسلافهم المقدسين . وقبيلة رجراجة التي ينتسب اليها هؤلاء الأفاضل تستقر بجنوب نهر تانسيفت وكان لها فضيلة السبقية الى الاسلام في عصر ظهوره كما كانت من أولى القبائل المغربية المناصرة للاسلام والمدافعة عنه وبالأخص عند ظهور برغواطة بتامسنا واشتهر منهم في العصر الأول للاسلام سبعة رجال هم المعروفون برجال رجراجة وهم : سيدي واسمان أو واسمين في طرف جبل الحديد برباط تاويريرت .

سيدي أبو بكر اشماس بزواوية اقرمود وابنه صالح سيدي عبد الله ادناس بالمشهد .

سيدي علي بوخابية بطرف وادي تانسيفت بزواوية التوابت .

سيدي يعلى بن واصل بامسكن .

سيدي سعيد بن يبقى بتمازت .

الرماني

194

مركز حديث من المراكز الفلاحية المهمة بناحية الرباط
وسط قبائل زعير يقع على بعد 82 كم من الرباط في طريق وادي
زم .

الريصاني

195

مركز صحراوي بناه المولى اسماعيل لمراقبة القوافل
القادمة من الصحراء والسودان . وعلى مقربة منه توجد قصبة أبي
القاسم النكادي أحد أبطال المقاومة بتافيلالت كما توجد
بوسطه زاوية مولاي علي الشريف الجد الأعلى للملوك العلويين
المتوفى سنة 847 هـ حفيد المولى الحسن الداخل المتوفى في
أواخر القرن السابع .

وفي جنوب المركز يوجد محل المدينة التاريخية المعروفة
بسجلماسة . وهو عبارة عن أطلال .

الريف

196

يطلق هذا الاسم على سلسلة جبال تمتد في شكل هلال من
سبتة الى مليلية يتراوح ارتفاعها من ألف الى ألفي متر وتنحدر
منها عدة أودية قليلة الأهمية تنصب كلها في البحر الأبيض
المتوسط .

وكانت جبال الريف مركزاً لحركة المقاومة الكبرى ضد
الاحتلال الاسباني خلال سنوات طويلة بقيادة البطل عبد الكريم
الخطابي وابنه محمد عبد الكريم .

وكان لهذه الناحية تاريخ مجيد منذ الفتح الاسلامي وانجبت
خلال القرون علماء وأولياء وقادة كما كانت معقلاً من معاقل
العروبة والاسلام .

الريث

197

قرية في منتصف الطريق بين ميدلت وقصر السوق على بعد
73 كم من ميدلت .

ز

زاڭورة

198

مركز مهم من مراكز درعة يقع على الضفة اليمنى لوادي درعة . ويطلق هذا الاسم على واحة كبرى تمتد في مسافة 30 كم تضم نحو 20 قصراً من القصور الصحراوية .

وهو مركز سياحي عظيم على ابواب الصحراء ومنه تتجه القوافل السياحية لزيارة قرى درعة مثل تاڭونيت والمحاميد والزاوية الناصرية بتمڭروت التي اشتهرت بضريح مؤسسها الشيخ محمد بن ناصر .

ويجبل زاڭورة عشر المنقبون على اطلال بنايات يرجع تاريخها الى العصر المرابطي .

وبهذا المركز توجد حديقة نموذجية لاستنبات الزهور كما يوجد به فندق فخم للسواح ومطار صغير .

تقع على بعد 177 كم جنوب ورزازات .

ومن هذه المنطقة خرج الاشراف السعديون لتأسيس

دولتهم، وتوجد هنا وهناك بعض الاطلال من آثار السعديين .

وهذه المنطقة غنية بالزوايا واضرحة الأولياء والصالحين وكانت بها عدة مدارس علمية تخرج منها عدد كبير من العلماء المشهورين .

199 الزاوية

مدينة اثرية اسسها ابو يعقوب المريني حول قبر ابي يعقوب الأشقر على بعد 14 ميلاً جنوب فاس في جبل كندر .

200 زاوية احذصال

زاوية كبرى تقع بالاطلس وسط قبيلة آيت مسات على بعد 40 كلم من بين الويدان . وهي من الزوايا التي لعبت دوراً مهماً في مقاومة الاحتلال . اسسها الشيخ سعيد وعمر الحنصالي في اوائل القرن الثاني عشر .

201 زاوية افوغال

زاوية تاريخية وسط قبيلة الشياظمة على مقربة من الطريق الرابطة بين مراكش والصويرة في مكان يدعى وناغة على بعد 24 كم شرق الصويرة . وبها عدة اضرحة لشرفاء رجراجة وبها دفن اولا الولي الصالح سيدي محمد بن سليمان الجزولي المتوفى سنة 870هـ الذي نقل جثمانه الى مراكش سنة 947هـ . مع جثمان القائم بامر الله السعودي مؤسس دولة السعديين .

زاوية امجوط

202

تقع بفرقة بومعان من قبيلة بني زروال اسسها الشيخ الطيب ابن الشيخ مولاي العربي الدرقاوي سنة 1275هـ وبها يقام الموسم السنوي للطائفة الدرقاوية الذي يقصده الزوار من كل جهة . وساهمت هذه الزاوية بنصيب في نشر الحركة العلمية بقبائل الريف كما كانت تضم خزانة كتب خطية ، وعلى مقربة منها توجد زاوية امرگو .

زاوية اولاد خزار

203

تقع بفرقة بني ابراهيم بقبيلة بني زروال على سفح جبل به عيون ومياه غزيرة . ومؤسس هذه الزاوية هو الشيخ سيدي احمد الشريف العلوي الذي كان اول قادم الى قبيلة بني زروال من الشرفاء العلويين خلال القرن العاشر .

زاوية اوفوس

204

تقع على الضفة اليسرى لنهر زيز على بعد 32 كلم شمال ارفود بتافيلالت اسسها مولاي عمر بن هاشم العلوي في اوائل القرن الماضي .

زاوية بن ساسي

205

زاوية كبرى ببلاد الرحامنة على ضفة وادي تنسيفت بها ضريح ابي محمد عبد الله بن ساسي السباعي المتوفى سنة 961هـ .

206

زاوية بوبريح

وهي الزاوية الام بالنسبة للطائفة الصوفية الدرقاوية تقع بفرقة بومعان بقبيلة بني زروال اسسها شيخ الطريقة الدرقاوية مولاي العربي الدرقاوي المتوفى سنة 1239 ويقام بها موسم سنوي شهير.

207

زاوية تازروت

تقع وسط قبيلة بني عروس بالشمال بين العرائش وتطوان هي الزاوية الريسونية الشهيرة التي اشتهرت كمركز للعلم والدين والجهاد خلال القرن العاشر. وشارك اشرافها الريسونيون من علماء وصلحاء في معركة المقاومة ضد الغزاة الاسبان والبرتغال ، كما ساهموا في معركة وادي المخازن الشهيرة، ثم قاموا بالجهاد الأكبر في بداية الاحتلال الاسباني في اوائل القرن الحالي بزعامة مولاي احمد الريسوني الشهير المتوفى سنة 1917 م .

208

زاوية تاكلاوت

فرع من الزاوية الناصرية الكبرى تقع وسط قرية من قرى الاطلس على مقربة من ضفة واد تساوت وبجانبتها وقعت معركة فاصلة في اوائل القرن الحالي مع جيش الاستعمار ، تقع على بعد 54 ك . م جنوب آيت ورير .

الزاوية التاغية

209

تقع على بعد 3 كلم جنوب قصبة بن احمد بالشاوية اسسها السيد احمد التاغي الحمداوي في اواسط القرن الماضي وجعلها مركزاً لدراسة العلم فاشتهر ذكرها بين القبائل وقصدها افواج الطلبة من مختلف الجهات .

زاوية تافيلالت

210

وهي زاوية سيدي يحيى بن عبد الله بن سعيد بن عبد المنعم الحاحي الذي كانت له وقائع مع الملك زيدان بن المنصور السعدي خلال القرن الحادي عشر . وتقع هذه الزاوية شمالي تارودانت على واد يدعونه (أسيف تامنت) أي وادي العسل .

زاوية تنغملت

211

تقع على الطريق المارة بين تنانت وازيلال وكانت من قبل مركزا لتحفيظ القرآن وتجويده وبها مكتبة تضم بعض المخطوطات .

زاوية التونسي

212

او الزاوية التونسية . تقع بالجبل الاخضر بدكالة وسط قبيلة العونات . وكانت لها شهرة عظيمة في الماضي اسسها سيدي التونسي بن مبارك الحسني الادريسي سنة 1100هـ .

213

زاوية تيمكديشت

زاوية كبرى اسسها بسوس العلامة السيد احمد بن محمد التمكديشتي المتوفى سنة 1274هـ. وكانت هذه الزاوية مركزاً من مراكز العلم بسوس تخرج منها طائفة من العلماء والصلحاء. تقع على بعد 40 كلم من تافراوت .

214

زاوية تيمصليت

تقع بساحل السوس غرب تيزنيت اسسها السيد عبد الرحمان الخنبوي الادريسي في القرن العاشر بسفح جبل اسمير .

وساهم رجال هذه الزاوية في مكافحة الاحتلال البرتغالي في عهد السعديين .

215

الزاوية الدلائية

او الزاوية البكرية او زاوية الدلاء اشتهرت في اواخر العصر السعدي . اختطها الشيخ ابوبكر بن محمد الدلائي المتوفى سنة 1021هـ وشيدها وسط قبيلة آيت اسحاق بمنطقة خنيفرة وتادلا . اما زاوية آيت اسحاق الواقعة في نفس المنطقة فلعلها كانت تابعة للزاوية الام .

وقام ابناءؤه من بعده بحركة سياسية قبل قيام العلويين فكان ذلك سبباً في اضمحلالها وتغريب زعمائها .

وكانت هذه الزاوية في نفس الوقت مركزاً لحركة علمية

كبرى فقصدتها العلماء والطلبة وتقاطرت اليها الوفود من كل جهة وانجبت طائفة من الاعلام ذكرهم التاريخ بأفضل الصفات .
ولم يبق لهذه الزاوية اثر الا بعض الجدران المتهمة الواقعة في سفح الاطلس المتوسط بين تادلا وخنيفرة .

الزاوية المباركية

216

تقع وسط قبيلة زعير ، اسسها الشيخ محمد بن المبارك الزعري المكناسي ، المتوفى سنة 1006هـ، وجعلها مركزاً للتربية والتعليم ودراسة العلوم، وتخرج منها عدد كبير من العلماء والصلحاء، في مقدمتهم الشيخ سيدي احمد بن عبد القادر التستاوتي المتوفى سنة 1197هـ حفيد الشيخ محمد بن المبارك، واحد اصحاب الشيخ محمد بن ناصر، ومؤسس الزوايا المباركية في عدة انحاء .

الزاوية المزوضية

217

تقع وسط قبيلة مزوضه على بعد 80 كلم تقريباً من مراكش في طريق الصويرة . وكانت لها شهرة في الماضي وقامت بنصبيها في نشر العلم بتلك الناحية ، وتخرج منها عدد كبير من طلبة علوم القراءات وعلوم الدين .

زاوية النواصر

218

تقع وسط قبيلة اولاد حريز على بعد 25 كلم جنوب الدار البيضاء وكانت لها مكانة وشهرة علمية بقبائل الشاوية .

وتوجد لزوايا النواصر في عدة اماكن في الجنوب . وهي غير
الزوايا الناصرية المشهورة .

الزاوية الناصرية

219

وهي اعظم الزوايا بجنوب المغرب وسط قرية تمكروت
كانت من اعظم المراكز العلمية في القرن الحادي عشر . اسسها
الشيخ ابو حفص عمر بن احمد الانصاري سنة 983هـ . وجدد
بناؤها محي السنة سيدي محمد بن ناصر احد ائمة المغرب
الاعلام المتوفى سنة 1085هـ . وكانت هذه الزاوية منذ انشائها دار
علم ودين فقصدها المريدون والطلبة من كل جهة وشد اليها
الرحال جماعة من كبار علماء المغرب فتتلمذوا على شيخها
واقتبسوا من علومه واسراره وطار صيتها في الآفاق من الصحراء
الى الحجاز . واسس الشيخ بها هو واولاده من بعده خزانة عظمى
للكتب جلبوا اليها النفائس من كل مكان حتى اصبحت من اعظم
خزائن الكتب بالمغرب . تقع الزاوية وسط قرية تمكروت بدرعة
قرب نهر تكمدرات وهي قرية صغيرة تقع على بعد 20 كلم جنوب
زكورة يشتغل اهلها بفلاحة البساتين وبصناعة الأواني الفخارية .

وبوسطها الضريح المشيد للشيخ وابنائها والمدرسة الخاصة
بطلبة العلم والمسجد العظيم الذي بناه حفدة الشيخ وغير ذلك
من المنشآت الحديثة .

وبنفس المنطقة توجد زاوية اغلان التي اسسها السيد احمد
ابن يوسف الناصري سنة 1035هـ .

الزاوية الصالحية

220

وهي الزاوية الواقعة وسط تمنوكالت بدرعة اسسها الشيخ سيدي صالح بن ابراهيم الدرعي الشريف الحسيني في اواخر القرن الحادي عشر واصبحت في حياته وبعد وفاته مركزاً للدراسات الدينية وبالأخص علوم الحديث حيث كان يدرس بها صحيح البخاري في عهد السلطان مولاي اسماعيل كما كانت ملتقى العلماء والصلحاء وتخرج منها فحول علماء درعة .

زاوية الصومعة

221

او قرية الصومعي بناحية تادلا قريبة من مدينة بني ملال ما زالت اطلالها باقية . وكانت من زوايا العلم بهذه المنطقة وانجبت عدداً من رجالات العلم مثل الصومعي صاحب التشوف وابي القاسم الصومعي شيخ المقري وغيرهم وكانت تدعى ايضاً بمدينة داي .

الزاوية العياشية

222

او الزاوية الحمزية تقع قرب قبيلة آيت اسحاق جنوب ميدلت على بعد 60 كلم في الطريق الرابطة بين ميدلت وقصر السوق وعلى بعد 65 كلم من تادلا في طريق خنيفرة . وكانت مركزاً من مراكز العلم كما كانت مركزاً من مراكز المقاومة خلال الاحتلال الفرنسي .

وفي اواخر العصر السعودي كانت تساهم بنصيب كبير مع الزاوية الدلائية في نشر العلم والمبادئ الاسلامية وسط القبائل

البربرية . ولا تزال بها الى اليوم خزانة هامة من المخطوطات تدل على ما ساهم به رجالها من خدمة الاسلام والعربية . وبها ضريح العلامة الرحالة ابي سالم العياشي المتوفى سنة 1090هـ .

223 زاوية سيدي احمد الحمومي

تقع بفرقة بني ابراهيم بقبيلة بني زروال اسسها الشيخ سيدي احمد بن الحسن الحمومي سنة 1116 هـ . وقامت هذه الزاوية بنشر العلم والدين بين السكان وكانت بها خزانة كتب على جانب من الاهمية .

224 زاوية سيدي الحسن الزغاري

تقع بفرقة بني مكة غرب جبل ودكة بقبيلة بني زروال اسسها الولي الصالح الشيخ الحسن بن عيسى الزغاري من رجال القرن الحادي عشر .

225 زاوية سيدي الزوين

تقع على بعد 40 كلم من مراكش في شمال طريق الصويرة واشتهرت هذه الزاوية بنشر العلم منذ اوائل القرن الماضي وكان بها عدد كبير من العلماء والطلبة الذين وفودوا عليها من مختلف الجهات . واشتهرت بالخصوص بدراسة علوم القرآن وتخرج منها طائفة من المقرئين .
اما سيدي الزوين الذي تنتسب اليه الزاوية فهو ابو الفلاح محمد بن علي القضاعي الزراري شيخ المقرئين في عصره . المتوفى سنة 1312هـ .

226

زاوية سيدي المختار

زاوية اسسها الشيخ ماء العينين وسط قبيلة اولاد ابي السباع بين شيشاوة الصويرة وقد كانت من اكبر مراكز العلم بالجانب وتقع على بعد 100ك.م من مراكش في طريق الصويرة .

اما صاحب الضريح بها فهو السيد المختار بن احمد بن الجيلالي السباعي احد علماء المغرب الكبار ، وكان معاصراً للمولى سليمان العلوي وتوفي مجاوراً للحرمين في اواسط القرن الثالث عشر .

227

زاوية سيد الناس

تقع بناحية تمكروت قرب وادي درعة كانت مركزاً من مراكز نشر العلم قبل بناء الزاوية الناصرية . اسسها في اواخر القرن العاشر ابو اسحاق ابراهيم بن عبد الله الانصاري دفين الزاوية المذكورة .

228

زاوية سيدي عبد الوارث الياصوتي

تقع بفرقة اولاد قاسم بقبيلة بني زروال على شاطئ وادي اودور اسسها الولي الصالح سيدي عبد الوارث الياصوتي المتوفى سنة 971 هـ .

229

زاوية سيدي هدى

تقع وسط قبيلة بني عروس بجبل العلم على بعد بضع كيلومترات من ضريح المولى عبد السلام بن مشيش قرب سوق

الخميس . اسسها سيدي هدى (المهدي) بن محمد بن الزين العلوي سنة 1219هـ وبها ضريحه . واشتهرت هذه الزاوية في القرن الماضي بموسمها الشهير الذي تقيمه طائفة هداوة كما اشتهرت باكرام الضيوف الذين يتواردون عليها من كل جهة .

زاوية السعيدات

230

تقع وسط قبيلة اولاد ابي السباع بشيشاوة بناحية مراكش . واشتهرت هذه الزاوية كاختها زاوية بوغنيفر في القرن الماضي واوائل القرن الحالي بنشر العلم والدين وقصدها جموع الطلبة من الجنوب والشمال وانجبت طائفة من رجال العلم والدين وحفاظ القراءات السبع .

زاوية الشراذي

231

بناحية مراكش وسط قبيلة الجيش تنسب الى الشيخ ابي العباس احمد بن عبد الله الشراذي القضاعي من اهل العلم والصلاح ومن اصحاب الشيخ احمد بن ناصر الدرعي . وقد خربت هذه الزاوية خلال حروب طاحنة بين المهدي الشراذي وبين السلطان مولاي سليمان ثم مولاي عبد الرحمان ولم يبق من اثر للزاوية سوى ضريح الشيخ والمسجد الذي بجانبه وهو من بناء السلطان محمد بن عبد الله .

زاوية الشيخ

232

زاوية تقع وسط مركز تحيط بها الحدائق والبساتين على بعد

38 كلم من تادلا في الطريق المؤدية الى خنيفرة والمقصود بالشيخ هو سيدي محمد بن ناصر الذي كانت له زاوية هناك .

الزاوية القندوسية

233

قرية تقع بالحدود الصحراوية جنوب فكّيك بين الجزائر والمغرب . وبها زاوية كبرى اسسها الحاج محمد بن بوزيان في القرن العاشر اصبحت مركزاً للطائفة الزيانية المنتشرة في صحراء المغرب والجزائر . وقد انجبت هذه الزاوية طائفة من العلماء والصلحاء .

زرهون

234

جبل زرهون يقع بين سهول سايس بمكناس وهضاب زڭوطة ووادي سبو يبلغ ارتفاعه 1119م تحف به غابات الزيتون والتفاح والليمون يبلغ عدد اشجارها نحو المليون . وبه عدد كبير من القرى الأهلة بالسكان تخترقه طرق السياحة من كل جانب ويمتاز بمناظره الطبيعية الخلابة ومياهه العذبة المتدفقة من العيون وبوسطه زاوية المولى ادريس الأول فاتح المغرب ومؤسس الدولة الادريسية المتوفى سنة 177هـ . وكانت هذه المدينة عاصمة له قبل بناء مدينة فاس . ويقام بهذه الزاوية موسم ديني سنوي عظيم يقصده السكان من كل مكان .

وبوسط المدينة منارة مستديرة الشكل مكتوبة بالخط الكوفي بقطع صغيرة من الزليج الملون وهي الوحيدة من نوعها بالمغرب . وتمتاز منطقة زرهون بكثرة السكان وكثرة القرى

والمداشر العامرة منها قرية سيدي علي الواقعة في طريق مكناس التي يتوسطها ضريح سيدي علي بن حمدوش المتوفى سنة 1135هـ ويقام بها موسم سنوي للطائفة الحمدوشية . ومنها قرية تالغزا المشهورة بمياهها المتدفقة وقرية بني عمار في طريق فاس . وبضاحية المدينة توجد مدينة ويلي التاريخية في العصر الروماني وتضم هذه المدينة عدة ابواب ودور وطرق وقاعات وتمائيل وابواب يرجع تاريخها الى عصر الرومان قبل المسيح وبها متحف زاخر بالآثار الرومانية .
تقع المدينة على بعد 34كم من مكناس و 45 من فاس .

زڭزل

235

تقع بناحية وجدة وهي منطقة غنية بحقول الحوامض وبساتين الفواكه توجد بها جبال مجوفة تملؤها امطار الشتاء لتتفجر عيوناً تنساب بين الحقول والبساتين فتجعل ارضها دائمة الاخضرار .

الزليجة

236

قرية صناعية حديثة نشأت حول مناجم الرصاص الموجودة بحوض ملوية بالمغرب الشرقي . وهي مناجم مجهزة تجهيزاً عصبياً بالآلات الحديثة ويقطن المنطقة جم غفير من العمال .

زمور الشلح

237

قبيلة بربرية تستقر بين مكناس والرباط في موقع خصب تبلغ

مساحته 350 الف هكتار .
ويطلق عليها هذا الاسم تمييزاً لها عن قبيلة زمور العربية
المستقرة قرب ابي الجعد .

زناتة

238

مجموعة قبائل كبرى منتشرة في انحاء الشمال الافريقي
اشتهر رجالها بالشجاعة والفروسية والروح الحربية العالمية
والتوفيق في القتال مما جعل هذه القبيلة تلعب دوراً هاماً في تاريخ
المغرب والاندلس . ومن رجالاتها العظام القائد طريف والقائد
طارق بن زياد ، واعتنقت هذه القبائل الاسلام في عهد عقبة بن
نافع وساروا معه خلال غزواته وفتوحاته . وخلال فترات الضعف
اسسوا لانفسهم امارات مستقلة باغمات وسلا وتادلا وسجلماسة
وفاس ومنهم بنو خزر وبنو زيان ملوك تلمسان .

زناكاه

239

قصر من القصور الكبرى لواحة فجيج يقطن به عدد من
السكان تحف به واحة النخيل ، يقع على بعد 15ك، من رأس
الواحة .

زناتة

240

وسهول زناتة تمتد في شرق البيضاء على شاطئ المحيط
تبلغ مساحتها نحو 350ك . م مربعاً يشقها واد ملاح وواد نففيخ
وتزدهر بها فلاحه الغلال والبواكير .

وزناتة اليوم تطلق في الغالب على الاراضي الساحلية الواقعة شرق الدار البيضاء تبلغ مساحتها نحو 350 ك . م ولعل القبيلة الاصلية كانت تستقر قديماً بهذه المنطقة .

زیز

241

واد من الاودية الصحراوية التي تنحدر من الاطلس الكبير وتضيق في الصحراء عند وادي الدورة تقع على ضفتيه عدة قصور وقرى ومراكز قليلة الاهمية . وقد بني به سد عظيم يسمى سد الحسن الداخل دشنه جلاله الملك الحسن الثاني في شهر مارس 1971 .

زيمه

242

بحيرة زيمة من البحيرات الشهيرة بالمغرب لكثرة ما يستخرج منها من الملح الطبيعي تقع وسط قبيلة أحمر على مقربة من الشماعية تبلغ مساحتها 500 هكتار وطولها 4ك، م وعرضها كيلومتر ونصف ويقدر ما يستخرج منها بمئات الآلاف من الاطنان .

ط

طاطا 243

مجموعة قصور صحراوية تنتشر في واحات متقاربة بين درعة والمحيط الاطلنطي كانت قديماً من اهم المراكز التجارية بين المغرب والسودان .

طاهر السرق 244

مركز فلاحي حديث وسط قبيلة مرنيسة على ضفة نهر ورغة يقع على بعد 100 كم شمال تازة .

طرفاية 245

هي عاصمة الاقليم الذي كان يدعى فيما قبل منطقة الحماية الاسبانية بالجنوب والذي استرجعه المغرب بعد الاستقلال بتاريخ 10 ابريل 1958 .

ويمتد هذا الاقليم بين المحيط الاطلنطي ووادي درعة

ومنطقة الساقية الحمراء وتخوم الصحراء الجنوبية . وتبلغ مساحته نحو 25 الف كلم مربع ويعيش به نحو 30 الفاً من السكان . ومن قبائله المشهورة تكنه واولاد دليم ويكوت وبه نهر الشبيكة جنوب وادي درعة ومن مدنه طنطان وكوليمين .

تقع طرفاية على بعد 520 كلم من اگلميم و 400 من تندوف .

ويقابل الاقليم بعرض المحيط الجزر الخالدات (كناريا) التابعة لاسبانيا .

وبهذه العاصمة وقع التجمع الكبير الذي ضم 350 الفاً من سكان المغرب عند بدء المسيرة الخضراء نحو الصحراء التي خطط لها صاحب الجلالة الحسن الثاني لتحرير الصحراء المغربية في شهر اكتوبر سنة 1975 .

طلعة نيعقوب

246

قرية وقصبة على ارتفاع 1317م بنيت في موقع هام مشرف على الطرق الرابطة بين شمال الاطلس الكبير وجنوبه في نقطة تقع في منتصف الطريق بين مراكش وتارودانت عبر الاطلس الكبير .

وتوجد على مقربة منها اطلال مدينة تينمل الموحدية المشهورة .

طنجة

247

تعد مدينة طنجة من اقدم المدن المغربية التي لعبت أدواراً

هامة في تاريخ المغرب في القديم والحديث ، وتقع هذه المدينة في رأس بوغاز جبل طارق بين البحر الاطلنطي والبحر المتوسط في مقابلة الشاطئ الاسباني لا يفصلها عنه سوى مسافة 17ك.م وقد عرفها في القديم القرطاجنيون والرومان واليهما التجأ المولى ادريس عند وصوله الى المغرب قبل ذهابه إلى زرهون ، وكانت المدينة خلال العصور الاسلامية مركزاً هاماً للجيش العربي والمغربية التي كانت تتوجه لاسبانيا لتثبيت قواعد الاسلام بالاندلس منذ طارق بن زياد إلى أواخر العصر المريني .

وعرفت المدينة خلال تاريخها الطويل كلاً من الاستعمار الاسباني ثم البرتغالي ثم الانجليزي وفي عصر المولى اسماعيل تحررت طنجة من الاحتلال الاجنبي .

وتعرضت طنجة لهجوم الاسطول الفرنسي سنة 1844 م بعد احتلال الفرنسيين للجزائر وكانت محل اهتمام العالم عندما نزل بها امبراطور المانيا غليوم الثاني سنة 1905 وألقى بها خطاباً ضد سياسة فرنسا في المغرب .

وفي أواسط القرن المنصرم أصبحت هذه المدينة عاصمة المغرب الدبلوماسية بعدما استقر بها قناصل الدول الاجنبية وبقيت كذلك الى سنة 1912 حيث أصبحت خاضعة لنظام دولي خاص . وفي سنة 1940 احتلتها اسبانيا ثم انجلت عنها ورجعت إلى نظامها الخاص بعد الحرب الاخيرة إلى أن الغي هذا النظام بعد الاستقلال .

ويقطن بطنجة اليوم عدد من الأوروبيين من مختلف الاجناس وتضم المدينة عدة مآثر تاريخية كالقصبه والمشور

وبيت المال ودار المخزن ودار النيابة وبعض القصور الملكية . وبضاحتها توجد هضاب مرشان والشرف ، وحديقة هاريس وسيدي عمرو ورأس سبارطيل وكهوف هرقل وسيدي قاسم وشرف العقاب ورأس مالاباطا وفي وسط المدينة القديمة يوجد ضريح ينسب الى الرحالة المغربي الشهير ابن بطوطة المتوفى سنة 779هـ . وفي الطريق القديمة بين طنجة وتطوان توجد اطلال حصن روماني يسمى البنيان ما تزال اعمال الحفر والتنقيب جارية به . واصبحت طنجة بعد الاستقلال مركزاً لمكاتب بعض المنظمات الدولية لما لها من شهرة عالمية .

الطرق والمسافات

من طنجة الى الرباط (278)

- (12) مغارة هرقل .
- (46) اصيلة .
- (82) اثار لكسوس .
- (87) العرائس .
- (123) القصر الكبير .
- (135) عرباوة .
- (160) سوق اربعاء المغرب .
- (175) سوق الثلاثاء .
- (178) اثار باناسة .
- (196) علال التازي .
- (225) اثار تاموزيدة .
- (238) القنيطرة .
- (266) بو القنادل .

(275) سلا .

(278) الرباط .

من طنجة الى سبتة (75)

(33) القصر الصغير .

(43) جبل موسى و بليونش .

(68) فنيديق .

(69) طريق سبتة تطوان .

(75) سبتة .

من طنجة الى تطوان (57) .

من طنجة الى مكناس (278) .

المراحل والمسافات من طنجة الى :

42	اصيلا
87	العرائس
127	القصر الكبير
279	الرباط
57	تطوان
80	سبتة
67	شفشاون
272	الحسيمة
452	الناضور ومليلية

ك

كتامة

248

قرية حديثة بنيت في موقع جميل اشتهرت بجودة مناخها وعذوبة مياهها وغابات الأرز المنتشرة حولها تتهاطل بها الثلوج ويقصدها السواح لمزاولة رياضة الانزلاق على الثلج في فصل الشتاء كما يؤمها عدد كبير من المصطافين خلال فصل الصيف .

تقع على مقربة من جبل تيدغين الذي يبلغ ارتفاعه 2452م المشرف على مناظر أخاذة لجبال الريف وجبال الأطلس والبحر المتوسط ويمتد حولها سهل فسيح يعرف بالسهل الأصفر لغلبة هذا اللون عليه في فصل الربيع . ويفصلها عن تطوان 170ك. م . في الطريق الذاهبة الى الحسيمة وبينها وبين تارغيست 39ك. م .

ومنها تمتد الطريق الى فاس عبر فاس البالي وتاونات (79كلم) وهي طريق الوحدة التي شقها شبان المغرب الذين تطوعوا لبناء هذه الطريق مباشرة بعد الاستقلال لتحطيم ما أقامه الاستعمار من حدود مصطنعة بين الشمال والجنوب .

كدية مولاي عبد الرحمان

249

يطلق هذا الاسم على الساحة التي وقعت فيها المعركة التاريخية الفاصلة بين الجيش المغربي الذاهب لنصرة الأمير عبد القادر الجزائري وبين القوات الفرنسية بالحدود الجزائرية سنة 1844 وهي المعركة التي تعرف بمعركة ايسلي تقع على بعد 8ك . م من وجدة .

كردوس

250

مركز صغير من المراكز الصحراوية الواقعة جنوب تفرات على بعد 60ك . م جنوب تيزنيت ببلاد تزروالت وكان مركزاً هاماً من مراكز المقاومة للاحتلال الفرنسي سنة 1934 .

كريفة

251

قرية تقع بين هضاب ومرتفعات تحيط بها غابة كثيفة الأشجار مشرفة على مناظر طبيعية جذابة تقع في الطريق المؤدية من ابن سليمان الى الرماني في الكيلومتر 42 . وعلى مقربة منها يوجد ضريح الامام عبد الله بن ياسين مهدي المرابطين الذي توفي شهيداً في معركة مع البرغواطيين سنة 451هـ .

كهف الغار

252

قرية صغرى وسط قبيلة صنهاجة بناحية تازة اشتهرت بوجود كهوف تاريخية على مقربة منها يقصدها السواح للفرجة تقع على بعد 47ك . م من تازة .

253 **گومیة**

قبيلة تنتسب الى البرابرة البتر وكانت تحتل المنطقة الواقعة حول تلمسان واليها ينتسب الخليفة عبدالمؤمن بن علي الكومي مؤسس دولة الموحدين . المتوفى سنة 558 هـ .

254 **الگارة**

مركز فلاحي حديث وسط قبائل الشاوية الجنوبية على بعد 37كم جنوب برشيد .

255 **گدميوه**

قبيلة تحتل منطقة قرب امزميز بجنوب مراكش . وما زالت الى الآن مستقرة بنفس المنطقة التي كانت تحتلها في عصر المرينيين .

256 **گرامة**

قرية صغرى من قرى الأطلس المتوسط على مقربة من واد غير على بعد 113ك . م من ميدلت و71 من تليستت يقام بها سوق اسبوعي كبير يؤمه عدد كبير من سكان القصور والنواحي الصحراوية .

257 **گرسيف**

قرية صغرى تقع على مقربة من واد مليلو المتفرع من نهر

ملثوية يرجع تاريخها إلى العصر المريني حيث كانت مركزاً للمقاومة وبها اليوم عدد كبير من السكان يشتغلون بفلاحة الحقول والبساتين وغابات الزيوت ولها علاقة تجارية واقتصادية مع الناحية الشرقية ومنطقة الريف تقع على بعد 65ك. م من تازا و160 من وجدة .

گلاوة

258

يطلق هذا الاسم على مجموعة من القبائل القاطنة بسلسلة جبال الأطلس الكبير فيما بين دمنات وواد درعة تضم عدداً كبيراً من المداشر والقرى المنتشرة في الوهاد الخصبة حيث تتجمع المياه وتزدهر فلاحة الأشجار المثمرة . وتنتمي معظم القبائل القاطنة بهذه الناحية إلى قبيلة مصمودة .

گلميمة

259

مركز متوسط قرب ضفة وادي غريس يضم عدة قصور صحراوية ومداشر وبنائات حديثة وعلى مقربة منه توجد واحة تدروست الجميلة التي تضم 24 قصراً مشيداً على الضفة اليسرى لواد غريس . يقع على بعد 60ك. م من قصر السوق في الطريق المؤدية الى تنجداد .

وفي طريق قصر آيت مرغاد توجد مقبرة دفن في طرف منها الشهيد المرحوم بكرم الله الاستاذ محمد القرى الذي اغتاله الاستعمار بالمنفى سنة 1937 .

كلميم

مركز مهم من المراكز الواقعة بين المغرب والصحراء كان في القديم من أهم المراكز المعدة لنزول القوافل القادمة من السودان يقع وسط قبائل تكنه وحربيل على بعد 100 كم جنوب تيزنيت وبينه وبين مصب واد نون 55 كلم .

وقد أصبح هذا المركز من أهم القرى السياحية بالجنوب يقصده السواح من جميع الانحاء للتمتع بمناظر الصحراء . وتقام به أسواق عامرة يأتي اليها الناس من الجنوب وطرفاية وشنقيط تساهم في تنشيط الحركة التجارية بين قبائل الجنوب .

وقد أصبح هذا المركز بوابة الصحراء بعد المسيرة الخضراء فتركزت به الحركة التجارية والاقتصادية للمناطق الصحراوية المجاورة ، ونشطت به حركة العمران والبناء وطرق المواصلات بين سائر الانحاء ، وتنوعت به البضائع المختلفة الواردة من المغرب واسبانيا وموريتانية ، بحيث أصبح معرضاً لجميع أنواع المواد الاستهلاكية .

الطرق والمسافات

من كلميم الى العيون (440)

- (102) وادي درعة .
- (125) طنطان .
- (340) ذرفاية .
- (440) العيون .

اسم لمجموعة قبائل تقطن في سفح الأطلس الكبير بين وادي نفيس وتيزي نطيست عند مدخل الطريق التي تفصل الأطلس الى شطرين . وقد لعبت هذه الناحية بسبب مركزها المهم وسط الأطلس دوراً هاماً في تاريخ المغرب خلال العصرين الموحدى والسعدى وتضم هذه الناحية عدة قرى ومداسر لها أهمية كبرى من الوجهة الاقتصادية .

ل

اللکوس 262

نهر قليل الأهمية يبلغ طوله نحو 100ك . م ينحدر من سفوح
جبال غمارة وينصب في المحيط قرب مدينة العرائش وتحف به
من الجانبين أراض فلاحية شاسعة وعلى ضفته اليمنى كانت تقع
مدينة رومانية اندثرت ولم يبق لها وجود .

لمتونة 263

مجموعة كبرى من قبائل البرانس الصنهاجية، من بينها
لمتونة وجدالة ومسوفة ، وكان موطنها الأصلي بالصحراء الكبرى
بين المغرب والسودان ومن رجالاتها العظام أبو بكر بن عمر
ويحيى بن عمر ويوسف بن تاشفين مؤسسو دولة المرابطين
الملمثين بالمغرب .

ليكسوس 264

تقع على بعد 4ك . م شمال العرائش على الضفة اليمنى

لنهر لكوس وكانت تدعى أيضاً بمدينة تشمس وهي من أهم المدن الأثرية بالشمال أسسها الفينيقيون ثم استعمرها الرومان .

وقد عثر الباحثون على البناء الفينيقي تحت الأرض وفوقه البناء الروماني وفوقه البناء الاسلامي . كما عثروا على عدد كبير من القطع الخزفية العربية وبقايا مسجد وأوان من الفخار وقنادل وفسيفساء . وجميع هذه القطع الأثرية توجد اليوم محفوظة بمتحف تطوان في جناح خاص .

م

مارتين

265

او وادي مارتين قرية صغيرة على مقربة من شاطئ البحر المتوسط يقصدها سكان تطوان للسباحة والاستجمام تبعد عن المدينة بنحو 10 كم . وقد اتسعت في السنين الأخيرة ، وتبنى فيها الآن كلية الآداب .

ماسة

266

يطلق هذا الاسم على واد ممتد في أقصى سوس تنتشر القرى حواليه وعند مصبه في المحيط وبوسطه يوجد مشهد سيدي واساي الذي اشتهر رباطه منذ عهد البكري في اواسط القرن الخامس . وقيل ان هذا المحل هو الذي بني فيه المسجد عقبة بن نافع الفاتح الأول سنة 62 هـ ويعد هذا الرباط مع رباط سيدي شاكر من اقدم الربط في المغرب .

اما نهر ماسة فيقع على بعد 65 كم جنوب اگادير في طريق تيزنيت . وبني عليه اخيراً سد يسمى سد يوسف بن تاشفين يسقي نحو 100 الف هكتار .

مجاط

267

من كبريات القبائل المغربية اشتهر امرها في عهد العلويين وهي موزعة اليوم على ثلاثة اماكن : باحواز مكناس و باحواز مراكش وبسوس .

المحمدية

268

مدينة متوسطة تقع على شاطئ الاطلنطي شمال الدار البيضاء في طريق الرباط اسسها المولى محمد بن عبدالله سنة 1182هـ وكانت تدعى بفضالة .

وبها ميناء عظيم لتصدير السمك والمنتجات الفلاحية وغيرها ، وحولها مدينة حديثة جميلة وقصبة تاريخية وشاطئ جميل مجهز احسن تجهيز يقصده الرواد من كل مكان .

ونشأت حولها عدة معامل ومصانع تستخدم عدداً كبيراً من الايدي العاملة . وللمدينة نشاط ملحوظ في الميدانين الفلاحي والصناعي ويبلغ تعداد سكانها الآن 130 . 000 نسمة .

وانشئت بها اخيراً معامل كبرى لتصفية النفط وصناعة السيارات وبها مطبعة تعد من اكبر المطابع بالمغرب وعلى مقربة منها تقع قرية اللويزية التي تعد من اهم نقط المواصلات بالناحية .

تقع المدينة على بعد 23 كلم شمال البيضاء .

مدغرة

269

قبيلة كبرى من قبائل تافيلالت تضم عدة حصون وقصور من

بينها بني محلي ومدبونة وآيت مسعود وغيرها . وهي غير قبيلة
مطغرة المستقرة بناحية تلمسان .
تشققها طريق قصر السوق ومسكي وارفود .

مديونة

270

مركز فلاحى حديث وسط بلاد الشاوية توجد على مقربة
منه قسبة اسماعيلية على بعد 19 كم جنوب الدار البيضاء .

مراكش المدينة الثانية

271

مدينة مراكش في المغرب وعاصمته الجنوبية وباسمها
اشتهر المغرب في الشرق والغرب . تقع في سفح الاطلس
الكبير على بعد 30ك . م منه وبلغ ارتفاعها عن سطح البحر 450م
على بعد 4ك . م من جنوب الضفة اليسرى لوادي تنسيفت . وهي
جيدة المناخ خصبة التربة يشتد بها البرد في فصل الشتاء حيث
تتهطل الثلوج على قمم الاطلس كما تشتد بها الحرارة في فصل
الصيف حيث تبلغ في بعض الايام 45 درجة وعند مدخلها يوجد
جبل جيليز الذي يبلغ ارتفاعه 527 متراً في موقع حربي عتيق
مشرف على المدينة وما جاورها . وفوقه بنيت التحصينات
العسكرية وبداخله خلوة الولي الصالح ابي العباس السبتي
الذي اعتكف بها قبل دخوله الى المدينة في اواخر القرن
السادس .

اسسها امير المسلمين يوسف بن تاشفين اللمتوني في
اواسط القرن الخامس واتمها من بعده ابنه علي وبلغت عظمتها

في عهد عبد المؤمن الموحدى وخلفائه حيث أصبحت
عاصمة للغرب الاسلامى (المغرب - الجزائر - الصحراء -
الاندلس) بعد سقوط الخلافة الاموية بالاندلس سنة 422 هـ ثم
سقوط القيروان سنة 450 هـ وسقوط طليطلة بيد المسيحيين سنة
478 هـ .

وبها عدة مآثر من بينها جامع الكتبية الذي بنى منارته
الشهيرة الخليفة يعقوب المنصور الموحدى وباب اگناو والقصبة
ومسجدها الجامع والمشور ودار المخزن وجامع علي بن يوسف
ومدرسته وقبور الاشراف السعديين وقصر البديع الذي بناه
المنصور الذهبي وجامع الاشراف وجامع باب دكالة والباهية وهو
القصر الذي بناه الوزير ابا احماذ بن موسى ودارسى سعيد اخ
الوزير المذكور .

اما الآثار المرابطية بها فلم يبق منها سوى بعض اطلال قصر
الحجر قرب الكتبية وآثار المسجد المرابطى الاول غرب الكتبية
وبقية منار جامع علي بن يوسف والقبة القريبة منه .

واشتهرت مراکش بجامع علي بن يوسف الذي كان مركزاً
لحركة ثقافية وعلمية خلال عدة قرون وانجب طائفة من العلماء
الاعلام . وهذا المسجد وما يتصل به من مدارس ومعاهد هو
الذي يطلق عليه قديماً جامع ابن يوسف .

ومن الآثار التاريخية بها المدرسة المرينية التي توجد قرب
جامع ابن يوسف والتي جدد بناءها السلطان الغالب بالله السعدي
وهي مدرسة بديعة من نوع المدارس المرينية الموجودة ببعض
المدن المغربية .

ولجامعة القرويين فرع بمراكش هو كلية اللغة العربية التي يوجد مقرها ببنائة خاصة فى الضاحفة قرب جامعة القاضى عىاض .

اما خزانة ابن يوسف الشهيرة التى كانت ملحقفة بالجامع المذكور فتوجد الآن بقصر الجلاوى وهى غنية عن التعريف لما اشتملت عليه من مخطوطات . ومن البنائات الشهيرة التى توجد بمراكش : قصر البلدية وقصور الجلاوى المعروفة بالسطينية .

وتضم مراكش زيادة على مآثرها التاريخية المهمة الاسوار المرابطية والموحدية والابواب واضرحة شخصيات بارزة مغربية واندلسية كضريح الأمير يوسف بن تاشفين قرب الكتبية المتوفى سنة 500هـ .

واشتهرت مراكش بأنها مدينة سبعة رجال اشارة الى اشهر المزارات بها . والسبعة رجال هم :

- الامام السهيلي المالقي (583هـ) ضريحه خارج باب الرب .

- سيدي يوسف بن علي الصنهاجي (593 هـ) ضريحه خارج باب اغمات وسط حي يحمل اسمه .

- ابو العباس السبتي (601هـ) ضريحه داخل باب تاغزولت قرب باب الخميس .

- محمد بن سليمان الجزولي (870) ضريحه وسط حي رياض العروس .

- عبد العزيز التباع (914) ضريحه وسط حي معروف باسمه .

- عبد الله الغزواني (935) ضريحه بحومة القصور قرب
جامع الفنا ويسمى عند العامة بمولى القصور .

وتمتاز مراکش بحدائقها الغناء كحدائق اكدال والمنارة
وعرصة مولاي عبد السلام بن سيدي محمد بن عبد الله وجنان
الحارثي وحديقة ماجوريل - وتحيط بالمدينة الجنان الفسيحة
وحقول الخضر والأشجار المثمرة زيادة على غابة النخيل التي
تحيط بها من كل جانب والتي تبلغ مساحتها 13 الف هكتار بها
نحو 100 الف نخلة .

وقد لعبت مراکش ادواراً هامة في تاريخ المغرب منذ عهد
المرابطين الى اوائل القرن الحالي فكانت عاصمة للمغرب
والأندلس وحتى بلاد السودان في أيام المرابطين والموحدين
وترك جل ملوك هذه الدول بها عدة آثار ما زالت قائمة الذات .
اما القبائل القاطنة بضواحيها فهي : الرحامنة والسراغنة
وزمران واوولاد مطاع واوولاد ابي السباع واوولاد دليم ودوبلال
والمنابهة وحربيل والودايا والجيش .

الطرق والمسافات

من مراکش الى ورزازات (198)

(36) آيت اورير .

(86) تادارت .

(102) جبل تيشكا .

(106) تلوات .

(118) ايغرم .

(161) امرسكان .

(163) المدينة .

(198) ورزازات .

من مراكش الى تارودانت عبر الاطلس الكبير (225)

(31) تاحناوت .

(47) آسني .

(63) ويركان .

(93) ايجوكاك .

(135) تيزنطيست .

(225) تارودانت .

من مراكش الى بني ملال (194)

(53) تاملالت .

(84) قلعة السراغنة .

(194) بني ملال .

المراحل والمسافات من مراكش الى :

280 اگادير

223 تارودانت

198 ورزازات

369 زاكورة

مرشوش

272

مركز فلاحى حديث بين بن سليمان والرماني يقام به سوق مهم من اسواق زعير وعلى مقربة منه توجد هضبة مرشوش ذات المناظر الجميلة . يقع على بعد 9ك . م من القصبة المعروفة بهذا الاسم .

مركز فلاحى حديث يقع على بعد 5 كم من طهالا به عدة ضيع حديثة على بعد 63ك. م من فاس في الطريق المؤدية الى تازة .

مدينة مكناس او مكناسة الزيتون من كبريات المدن المغربية ذات الماضي المجيد تقع قرب جبل زرهون في موقع جميل يبلغ ارتفاعه عن سطح البحر 522م تحيط بها السهول الخصبة والبساتين الفيحاء وغابات الزيتون واشتهرت بجودة المناخ وعذوبة المياه وجفاف الطقس . يرجع تاريخ تأسيسها إلى القرون الهجرية الاولى في مكان يسمى تاكرارات وفي العصر المريني اتسعت عمارة المدينة وتأسست بها عدة مساجد وحصون ومدارس وأسواق . والمولى اسماعيل هو الذي اتخذها عاصمة لمملكته فبنى بها الاسوار والقصور والحدائق والدور والمساجد والحصون والابراج ، وجعلها عاصمة الملك لمدة نصف قرن وخلف بها عدة مآثر تشهد بعظمة ملكه منها باب منصور العلج وهو الباب الضخم البديع الذي يلفت النظر في ساحة الهديم شيده المولى اسماعيل وأتم بناءه مولاي عبد الله اما جنان اكدال فتضم مجموعة كبرى من المآثر الاسماعيلية منها باب فيلاله وقبة الخياطين وهو الجناح الذي كان معداً لاقتبال السفراء الاجانب ودار المخزن والهري والصهريج العجيب الذي تبلغ مساحته 4 هكتارات المعد ليسقي البساتين المحيطة بالقصور الاسماعيلية وبوسط اكدال شيد سيدي محمد بن عبد الله قصر

الدار البيضاء وهو من افخم القصور الملكية في ذلك العصر وقد اصبح اليوم مقراً للاكاديمية العسكرية ، وخلفه توجد اطلال الاصطبل الشهير الذي كان يضم فيما قيل 12 الف فرس .

وفي باب الخميس توجد بقايا الحي القديم الذي بناه المولى اسماعيل لسكنى الوزراء والعمال والموظفين وكان يسمى مدينة الرياض ، وقد تخرب هذا الحي عن آخره في عهد المولى عبد الله .

أما المدرسة العنانية فهي من آثار المرينيين شيدها ابو الحسن واتمها ابو عنان وهي تقع على مقربة من مدرسة فيلالة التي بناها المولى اسماعيل .

وبوسط المدينة بين السور القديم والاحياء الجديدة بحمرية توجد مساحة الهديم ودار السمن ومتحف دار الجامعي وروى مزين وحديقة الحبول وهي حديقة غناء كبيرة المساحة يبلغ طولها نحو الكيلو متر وبها مقهى وحديقة الحيوانات ومسبح جميل ويشاهد السائح بالمدينة مدرسة العدول ومساجد باب البردعيين والتوتة والجامع الاعظم وباب الخميس وحديقة النعام واسواق الزرابي والصناعات اليدوية .

وبضاحية المدينة توجد المدرسة الفلاحية الكبرى وكلية الآداب والمدرسة العسكرية وحديقة النباتات المشهورة باسم حديقة بانيون او الشعبة السعيدة ومنطقة سايس الواقعة بين مكناس وفاس وزرهون وصفرو المشهورة بخصوبة أراضيها كما اشتهرت بالوقائع التاريخية التي دارت بها خلال العصور .

واشتهرت الناحية ايضاً بعيونها المعدنية الحارة كعين

الحمة على بعد 30 كم والعين السخونة على بعد 55 كم بسايس .
وبالجامع الاعظم توجد الثريا الكبرى التي كتب في دائرتها
السفلى ما يلي : صنعت هذه الثريا بمدينة فاس حرسها الله لجامع
مكناس شرفه الله بذكره . وكان الفراغ منها في 20 ذي القعدة سنة
604هـ .

الطرق والمسافات

من مكناس الى ميدلت (192)

- (17) بوفكران .
- (32) الحاجب .
- (67) آزر .
- (99) تيمحضيت .
- (142) ايت او فلا .
- (162) زيدة .
- (192) ميدلت .

من ميدلت الى آرفود (253)

- (75) الريش .
- (155) الراشدية (قصر السوق) .
- (201) اوفوس .
- (233) ارفود .
- (253) الريصاني وسجلماسة .

ملوية

نهر من الانهار الكبرى ينحدر من قمم الجبال بين الاطلسيين الكبير والمتوسط وينصب في البحر الابيض المتوسط بين وجدة ومليلية يبلغ طوله نحو 500ك. م وتحيط به عدة قصور صحراوية وقرى ومراكز فلاحية مهمة .

وبمنطقة هذا النهر اقليم سد مشرع قليله الذي يسقى بمياهه سهول طريفه على الضفة اليمنى وسهول زيرة وبوعرق والغارب على الضفة اليسرى .

مليلية

ميناء عظيم على شاطئ البحر الابيض المتوسط في منتصف الطريق بين وهران وسبتة شيد في رأس داخل في البحر بمسافة 40ك. م يرجع تاريخها إلى العصور القديمة حيث عرفها الفينيقيون والقرطاجنيون والرومان والقوط وفي القرن الهجري الاول استقر بها أمراء بني يفرن ثم جدد بناءها موسى بن أبي العافية واحتلها أمويو الاندلس ثم أنشأ بها الموحدون والمريونيون عدة منشآت إلى ان احتلتها اسبانيا سنة 902هـ ومنذ ذلك التاريخ وهي تعيش في حصار من طرف الجيوش المغربية إلى انتصاب الحماية الاسبانية على الريف وكانت تسمى مليلة على وزن سفينة فتحرفت الكلمة بالاستعمال إلى مليلية .

والمدينة من اكبر الجيوب الاستعمارية الاسبانية ببلادنا فقد جعلت منها اسبانيا قاعدة عسكرية وجهزت ميناءها حيث اصبح من اهم مراكز الصيد . وتبلغ مساحتها الحالية نحو 17ك.م .

ويقطنها نحو 80 ألفاً من الاسبان وعدد المغاربة قليل جداً
يسكنون في احياء متباعدة جداً ، وفي حالة سيئة ، ولا يسمح
لهم بالسكنى في وسط المدينة .

وفي أكبر شوارعها تمثال من الحجر لراية ذات نجمة
سداسية في مقابلة الكنيسة المسيحية .

مصمودة

277

مجموعة قبائل عظيمة من البرانس كان لها التقدم على
غيرها قبل الفتح الاسلامي وبعده . وتستقر هذه القبائل منذ
القديم بجنوب ام الربيع والاطلس الكبير الى شواطئ
المحيط . ولعبت هذه القبائل دوراً عظيماً في تاريخ المغرب
على عهد الموحدين والحفصيين والمرينيين .

مغراوة

278

فرع من قبيلة زناتة الكبرى ابتدأ ظهورها في اواخر القرن
الرابع حينما انضمت الى الامويين بالاندلس وحاربت
الادارة .

واشهر زعمائها الامير زيري بن عطية الذي اسس امارة
مستقلة استمرت نحو نصف قرن 381-428هـ وجعل عاصمتها
وجدة .

المقرمدة

279

مدينة اثرية مشهورة بوقائعها التاريخية ذكرها ابن حوقل

والادريسي . تقع على بعد 30 كم شرق فاس في طريق تازة . ولم يبق لها اليوم اثر .

مسكى

280

واحة كبرى من الواحات الصحراوية تقع في سفح وهاد وهضاب تفصلها عن واحة الرطب 5ك.م في طريق ارفود على بعد 15ك.م من قصر السوق .

مشرع بن القصيري

281

مركز فلاحي حديث بناحية الغرب على الضفة اليمنى لنهر سبو كان يقطنه عدد كبير من الاوروبيين به ضيع انموزجية لفلاحة البواكير والاشجار المثمرة يقع على بعد 45ك.م من سيدي قاسم .

مشرع بن عبو

282

مركز صغير يقع على الضفة اليمنى لنهر ام الربيع به خزان كبير لتوليد الكهرباء يقع على بعد 119 كم جنوب البيضاء في طريق مراكش .

المهدية

283

قصة تاريخية تقع على الشاطئ الاطلنطي بين العرائش والرباط عند مصب نهر سبو أسست في العصر الموحي وكانت تسمى بالمعمورة لقربها من غابة المعمورة الشهيرة ، احتلها

البرتغال في القرن السادس عشر وجدد بناءها المولى اسماعيل بعدما طرد المغيرين عنها سنة 1091هـ ولا زالت اطلالها بادية للعيان .

تقع على بعد 9ك.م من القنيطرة وبها شاطئ جميل للسباحة يقصده المصطافون .

مولاي بو عزة

284

قرية صغيرة فوق هضبة مرتفعة بين وادزم وخنيفرة بها ضريح الولي الصالح ابي يعزى المتوفى سنة 572هـ أعاد بناءها المولى اسماعيل . تقع على بعد 83ك.م من وادزم وتعرف هذه الناحية باسم تاغيه .

مولاي بوشتي الخمار

285

مدشر صغير وسط قبيلة فشتالة بوسطه ضريح مولاي بوشتي الخمار المتوفى في أواسط القرن العاشرهـ يقع على بعد 79ك.م في الطريق المؤدية من فاس إلى وزان .

مولاي بوسلهام

286

مركز للاصطياف شهير بناحية الغرب بين القنيطرة والعرائش يقع على شاطئ المحيط الاطلنطي وتوجد على مقربة منه كهوف أثرية يبلغ طول بعضها 5ك.م .

وقد اصبح هذا المركز من اهم مراكز الاصطياف الحديثة بشمال المغرب نظراً لاتساع شاطئه ونعومة رماله والتجهيزات

السياحة المنشأة به .
أما الضريح المشهور به فهو ضريح الولي الصالح مولاي
بوسلهام القصري او المصري المتوفى سنة 346هـ.

مولاي يعقوب

287

مركز صغير للاستحمام بالمياه الكبريتية الحارة التي تبلغ
درجة حرارتها 54 نافعة لمعالجة الامراض الجلدية يقصده الناس
من كل مكان للراحة والاستشفاء يبلغ ارتفاعه عن سطح البحر
404م على بعد 20ك . م جنوب فاس .

وجهز هذا المركز اخيراً تجهيزاً عصرياً واعيد بناء احياهه
وصهاريجه وتتوفر فيه اليوم سائر ضروريات الحياة العصرية من
حمامات واسواق وفنادق ومخازن التموين وغير ذلك . اما مولاي
يعقوب المنسوبة اليه القرية فيقال انه هو ابو يعقوب الاشقر
المتوفى سنة 689هـ.

ميدلت

288

قرية كبرى تقع وسط قبيلة آيت يزدك تحف بها عدة قصور
صحراوية يشتغل اهلها بفلاحة البساتين والخضر وتعد ناحيتها
من اغنى النواحي بالمعادن المختلفة والاحجار النفيسة الغربية
الشكل والالوان .

وكانت مركزاً من مراكز مقاومة الاحتلال . وبهذه المنطقة
يوجد جبل تيومليلين .

تقع على بعد 125 كم من ازرو .

مير اللفت

289

مركز صغير على مقربة من احدى الزوايا لا يبعد كثيراً عن
النهر الفاصل بين ناحية اكادير ومنطقة ايفني . يقع على بعد 45
كم جنوب تيزنيت في طريق ايفني .

ميسور

290

مجموعة قصور صحراوية شيدت فوق هضاب عالية على
مقربة من الضفة اليسرى لنهر متفرع عن ملوية تحيط بها الحقول
والبساتين وغابات الاشجار المختلفة .
تقع على بعد 183 كم من كرسيف .
واليها ينسب السيد احمد بن ادريس الحسيني جد الادارسة
الذين كانت لهم امارة في تهامة وعسير واليمن والمتوفى سنة
1253هـ .

ن

الناظور

291

عاصمة اقليم يسمى بهذا الاسم وميناء يقع بداخل البحر الصغير المتصل بالبحر الابيض المتوسط اسسها السلطان محمد ابن عبدالله خلال حصاره للاسيان المحتلين لمدينة مليلية . تقع على بعد 14 كلم جنوب مليلية وتعد من اكبر موانئ الصيد بالشمال وتصلها بفاس طريق سياحية جميلة .
اما البحر الصغير المحيط بالمدينة فيبلغ طوله 25 كيلو متر يتصل بالبحر المتوسط من جهة الشمال .

الطرق والمسافات

من الناظور الى وجدة (140)

37 (زاير)

49 (قنطرة الحسن الثاني)

69 (طريق تافوغلت)

80 (بركان)

89 (عين الرگادة)

103) احفير

118) طريق عين الصفا وزگزول

140) وجدة

النخيلة

292

مركز فلاحى صغير على مقربة من وهاد كريفلة في ناحية
خصبة من بلاد زعين يقع على بعد 49ك.م من الرباط و 33 من
الرماني .

النكور

293

مدينة تاريخية اسست على الضفة الغربية لوادي النكور
وسط قبيلة بني ورياغل بالريف على بعد 21كلم من الحسيمة في
طريق مليلية . اختطها الامير سعيد بن صالح في منتصف القرن
الثاني وجعلها عاصمة امارته وقامت بدور مهم في تعريب البلاد
ونشر الاسلام واستمرت المدينة مزدهرة الى عهد المرابطين .
وكانت مدينة عامرة بها مسجد كبير واسواق وحمامات . ولم يبق
منها اليوم سوى خرائب تعرف الآن باسم المدينة . تبعد عن
الشاطيء بنحو 10كلم ومن اعمالها مدينة المزمة التي تسمى الآن
الحسيمة .

نفيس

294

نهر من الأنهار المتفرعة من واد تنسيفت يسقي مساحات
شاسعة من حقول ناحية مراكش وشيد به خزان عظيم للانتفاع

بمياهه العذبة يقع بالكيلومتر 37 من الطريق المؤدية من مراكش الى امزميز . ويبلغ طول هذا السد 330م وعلوه 52 وتسقى من مياهه 20 الف هكتار .

وبوسط المنطقة كانت توجد زاوية تصافت التي اسسها الشيخ ابراهيم الزرهوني المتوفى سنة 1125هـ، وقد تهدمت هذه الزاوية اثناء فتنة سنة 1127، ولم يبق لها اثر .

النواصر

295

اسم قبيلة بالشاوية تستقر بجنوب الدار البيضاء على بعد 15كلم . واشتهر هذا الاسم بالخصوص بعد بناء القاعدة الجوية الامريكية بوسط هذه القبيلة . وبعد جلاء القوات الامريكية بني مطار دولي من أكبر مطارات المغرب يستقبل جميع أنواع الطائرات الضخمة . وهو مطار محمد الخامس .

نول

296

واد نول من الاودية الكبرى بالمغرب يبلغ طوله نحو 200ك . م ينصب في المحيط الاطلنطي وهو المعروف بواد نون وكان يسمى قديماً بنون لمطة في اقصى الجنوب .

النيف

297

مركز صغير من مراكز تافيلالت يقع على بعد 119 ك . م جنوب ارفود .

ص

الصحراء المغربية

298

في اقصى الجنوب تقع الصحراء الجنوبية التي كانت تحت الاحتلال الاسباني واسترجعها المغرب سنة 1975-1979. وتشمل مقاطعتي الساقية الحمراء ووادي الذهب تبلغ مساحتها نحو 260 الف كلم. م عاصمتها مدينة العيون. يبلغ عدد السكان نحو 70 الف نسمة.

واستقر الاسبان بها في اواسط القرن الخامس عشر ثم تخلوا عنها ثم اعادوا احتلالها سنة 1884 وبوسطها تقع قرية سمارة التي لها صبغة مقدسة نظراً لمسجدها ورباطها وعلمائها. وبها استقر الشيخ ماء العينين الشهير.

وبهذه المنطقة قرب مدينة العيون وقع اكتشاف مناجم بوكراع للفوسفات التي تعد من اغنى مناجم الفوسفات في العالم.

وتضم الصحراء اربع عمالات ادارية :
عمالة العيون - بوجدور - سمارة - ووادي الذهب .

صخور الرحامنة

299

مركز تجاري مهم وسط بلاد الرحامنة بين سطات ومراكش في منتصف الطريق . وهو محطة كبرى لقوافل السيارات ويقام به سوق من اعظم اسواق الجنوب في كل اربعاء . ويبلغ ارتفاع هذه الصخور بنحو 700 متر على سطح البحر .

الصخيرات

300

مركز على الشاطئ الاطلنطي بين البيضاء والرباط يعد اليوم من اكبر اماكن الاصطياف والسباحة يقع على بعد 30 كم . جنوب الرباط .

صنهاجة

301

احدى القبائل الكبرى واعظم قبائل البرانس بالمغرب حتى لا تكاد ناحية منه تخلو من بطن من بطونها ويقال انها تنتمي الى اصل عربي حميري يماني وكانت صنهاجة بعد الفتح الاسلامي تؤيد الفاطميين ضد قبائل زناتة التي كانت تؤيد الامويين وبسبب ذلك نشأ بين القبيلتين نزاع استمر عدة قرون .
واسست هذه القبائل امارات مستقلة بتونس (بنو زيري) وبالجزائر (بنو حماد) وبالمغرب (المرابطون) وبالاندلس (بنو زيري) بغرناطة .

ولا تزال مجموعة من القبائل تحمل هذا الاسم لحد الآن باقليمي تازة والناظور .

صفرو

مدينة متوسطة تقع في سفح الاطلس المتوسط وسط قبيلة البهاليل على ارتفاع 850مترأ . وكانت تسمى قديماً صفرون نزل بها المولى ادريس الثاني ودخلها يوسف بن تاشفين عند غزوه شمال المغرب واستقر بها المولى علي الشريف العلوي . ويشق المدينة نهر يسمى بنفس الاسم يسقي ما حولها من البساتين والحقول والجنان وتبلغ مساحة حدائقها المحيطة بها نحو 700 هكتار تتخللها عيون ومياه غزيرة واشجار حب الملوك الشهيرة التي يقام لها مهرجان سنوي .

وعلى مقربة منها توجد عدة مساقط للمياه وكهوف اثرية ترجع الى ما قبل التاريخ .

تقع على بعد 30ك.م جنوب شرق فاس وتوجد بضاحيتها على بعد 6كلم قاعدة البهاليل الرومانية .

الصويرة

وتكتب ايضاً بالسين مدينة حديثة على شاطئء المحيط الاطلنطي بين اسفى واكادير شيدت في عهد السلطان محمد بن عبد الله العلوي وكانت هدفاً لهجوم الاسطول الفرنسي سنة 1260 بعد احتلال الفرنسيين للجزائر .

والمدينة ذات طابع خاص تمتاز به في بنائها وهندستها عن بقية المدن المغربية وبها عدة مآثر تاريخية منها الصقالة والقصة . ولعبت هذه المدينة دوراً هاماً في تاريخ التجارة المغربية خلال القرن التاسع عشر فقد كانت الميناء الوحيد

للتجارة الخارجية واستقر بها عدد كبير من ممثلي الدور التجارية الأوروبية وقناصل الدول الأجنبية . و اقام بها المولى عبد الرحمان العلوي مدة طويلة بصفته خليفة لابيه قبل ان يتولى الملك . واستقر بالمدينة عدد كبير من العائلات المغربية القادمة من تطوان وفاس ومكناس وسلا . وامام المدينة بعرض البحر جزيرة صغرى يقصدها الناس للنزهة وتحيط بالمدينة مساحات شاسعة من الرمال وعلى مقربة منها توجد غابة أركان الشهيرة . تقع على بعد 150ك.م جنوب اسفي و 171 من مراكش و 171 من اكادير .

الطرق والمسافات

من الصويرة الى مراكش (176)

24 (وناغة

35 (سوق ثلاثاء الحنشان

55 (عين تافتاشت .

78 (زاوية سيدي المختار

101 (شيشاوة وطريق اكادير

153 (قنطرة وادي نفيس

176 (مراكش

من الصويرة الى اكادير (173)

40 (سميمو

68 (تمنار

117 (التامري

134 (منار رأس كير

173 (اكادير

الصويرة القديمة

اطلق هذا الاسم على مدينة اثرية تقع على مصب نهر تانسيفت على بعد 38 كلم جنوب اسفي كانت ترسو بها السفن وخربها البرتغال بعد احتلالهم لاسفي وكانت تدعى في القديم برباط جوز او مرسى جوز. وهناك مدينة اخرى كانت تدعى ايضاً بالصويرة القديمة على بعد 17 كلم جنوب الصويرة الحالية. والبناء الموجود بها الآن هو من عمل محمد الشيخ السعدي واتمه المنصور الذهبي. تقع على الضفة الشمالية من وادي حاحة كانت رباطاً لشرفاء رجراجة ثم اسس السعديون بها معاصر السكر واشتغل اهلها بزراعة القصب ولم يبق منها اليوم الا الاطلال.

ع

العرائش

305

مدينة متوسطة تقع على الشاطئ الأطلنطي بين القصر الكبير وأصيلا على الضفة اليسرى لوادي اللكوس بنيت قصبته سنة 897هـ واحتلها الاسبان سنة 1019 إلى أن حررها السلطان المولى اسماعيل سنة 1101 فجدد بناءها وحصنها وبنى بها القصبه ودار المخزن والمسجد الكبير ولعبت المدينة دوراً هاماً في عصر السعديين وتعرضت لغارات أوروبية متوالية فهوجمت سنة 968 من طرف الاسبان ثم خربها الاسطول الفرنسي سنة 1178 وهوجمت مرة أخرى سنة 1245 هـ . وحول المدينة توجد عدة جنان وحدائق وبساتين وعلى مقربة منها آثار مدينة رومانية مضمحلة كانت تدعى شمس أوليكسوس .
تقع على بعد 91كم جنوب طنجة .

عرباوة

306

قرية صغرى على مقربة من الحدود القديمة بين المنطقتين

ببلاد الغرب تقع على بعد 102ك . م شمال القنيطرة و25 من سوق
أربعاء الغرب وتعد ناحيتها من أجمل النواحي لما اشتملت عليه
من غابات ووهاد ومناظر خلابة بجبل صرصر ومصمودة وفيها نزل
يوم 10 أبريل 1956 جلالة الملك المغفور له محمد الخامس بعد
عودته من تطوان واجتاز راجلاً مع حاشيته مركز الديوانة وقطع
الشريط الرمزي للحدود التي كانت بين منطقتين مغربيتين .

307 عين تاوجطات

مركز فلاحي حديث وسط سهول خصبة غنية بمنتوجاتها يقع
على بعد 40ك . م من مكناس في طريق فاس .

308 عين الدفالي

مركز فلاحي حديث على ضفة وادي غدات وسط ناحية
فلاحية هامة يقع على بعد 40كلم جنوب وزان و33 من أحد
كورت .

309 عين اللوح

مركز حديث يقع وسط غابة الأرز الشهيرة في الأطلس
المتوسط على بعد 20كلم من أزرو .
ومن غابته تستخرج الأخشاب المختلفة وبه قصبه أثرية من
العهد الاسماعيلي .

عين مديونة 310
قرية صغرى على بعد 25 كلم من عين عائشة في الطريق المؤدية الى ثلثاء بني وليد . على الضفة اليسرى لنهر ورغة .

عين عائشة 311
قرية صغرى تقع على الضفة اليسرى لنهر ورغة على بعد 12 كلم من تاونات و70 من فاس وقد كانت مركزاً من المراكز التي وقعت فيها معارك جامية بين قوات البطل عبد الكريم وجيوش الاستعمار.

عين علي ومومن 312
مركز فلاحى حديث على مقربة من سطات به سجن كبير من السجون المركزية .

يقع على بعد 12ك . م من سطات و22ك . م من سيدي حجاج وكان من أكبر محتشدات الوطنيين الذين اعتقلهم الاستعمار في حوادث سنة 1944 .

عين العودة 313
مركز فلاحى على بعد 28ك . م من الرباط في طريق واد زم قرب غابة زعير الكبرى .

عيون سيدي ملوك 314
قرية كبرى ومركز من المراكز المهمة بالناحية الشرقية يبلغ

ارتفاعها 605م وبها قصبة تاريخية من العهد الاسماعيلي وحولها
بعض الجنان والحقول .

تقع على بعد 69كلم من وجدة في طريق تازا .

عين الشمس

315

موقع أثري بقبيلة أنجرة بين القصر الكبير والقصر الصغير
كانت حصناً من حصون الموحدين .

غ

الغرب

316

يطلق هذا الاسم على الناحية الكبرى الممتدة حول ضفتي سبو بين مثلث طنجة - فاس - القنيطرة ويعد هذا الاقليم من أخصب الأقاليم ومن أكثرها ازدهاماً بالسكان وبه عدد كبير من القرى والمراكز وبه بنيت قرية للا ميمونة النموذجية . كما يقع به معمل السكر الجديد الذي بنى في عهد الاستقلال . ويمتاز بكثرة ضيعه النموذجية التي تنتج الحوامض والحبوب والأرز والقطن والشمندر .

الغربية

317

مدينة تاريخية من المدن التي كان لها ذكر في التاريخ فقد كانت عاصمة لدكالة في القرن العاشر وكانت تسمى مشتراء باسم القبيلة التي تقطنها خربت في أواسط القرن السادس وأعاد بناءها أبو عنان المريني ثم خربت ثانياً عند احتلال البرتغال للشواطىء ولم يبق منها اليوم سوى أبواب ثلاثة وأبراج وبعض الأسوار: تقع على بعد 20ك.م شرق الوليدية .

غروزيه

318

قرية تقع جنوب شفشاون بها عيون دافقة وحدائق وبساتين تنتج فواكه مختلفة ، وبها عدة مساجد لنشر العلم يؤمها عدد كبير من الطلبة ، وبين سكانها عدد من عائلات ذات الأصل الأندلسي ، ويشغل السكان بالفلاحة والحياكة باتقان كبير .

غمارة

319

مجموعة قبائل تحتل مناطق شاسعة بالريف وبشاطيء البحر المتوسط من بينها قبائل بني زيات وبني سميح وبني رزين وبني منصور الخ .

اشتهر من زعمائها في القديم يوليان الغماري صاحب سبته وطنجة الذي سهل للفاتحين العرب عملية غزو الأندلس .

غفسي

320

مركز فلاحي كبير يقع وسط ناحية غنية بالأشجار المثمرة المختلفة الأنواع على ارتفاع 400م يقع على بعد 120ك.م من فاس وكان من أهم المراكز الحربية خلال حرب الريف وضرب مراراً بقنايل المتحاربين .

غساسنة

321

مدينة مندرسة تقع على الساحل الشمالي الغربي من قبيلة

بني بوغافر غرب مليلية . كانت قائمة الذات في عهد الادارسة
وتخربت خلال العصور فلم يبق لها أثر. ومن الحوادث
التاريخية التي شهدتها هذه المدينة المندثرة نزول آخر ملوك
غرناطة بها وهو أبو عبد الله الذي قدم اليها من غرناطة ومنها
اتجه الى فاس .

ف

فازاز

322

بطن من بطون زناتة كان يحتل في القديم منطقة تادلا وما حولها الى مكناس وملوية ووادي العبيد وساهم أفرادها في جميع الحروب في عهد المرابطين والموحدين والمرينين . وقد اندثر هذا الاسم اليوم وحل محله اسم القبائل المتساكنة بهذا الاقليم . وانجبت هذه القبيلة عدداً من الأعلام المشهورين في تاريخ المغرب والأندلس .

فاس

323

تعد مدينة فاس من أكبر المدن الاسلامية في المغرب وتحتل مقاماً ممتازاً في المغرب كعاصمة ذات تاريخ مجيد . يرجع تاريخ بنائها الى عصر المولى ادريس الثاني الذي شيد بها سنة 193هـ في أول الأمر عدوة القرويين على الضفة اليسرى لوادي فاس ثم عدوة الأندلس على الضفة اليمنى منه .

وتعرضت المدينة لغزو الفاطميين على يد القائد جوهر الصقلي الذي فتحها سنة 349هـ ثم غزاها الأمويون في عهد المنصور بن أبي عامر سنة 365هـ وفي عهد أمراء زناتة ومغراوة شيدت بها المساجد والفنادق والحمامات والدور والمخازن والأسوار والقناطر وازدهرت فيها الحياة الاقتصادية والتجارية ازدهاراً لم تعرفه من قبل .

وفي عهد المرابطين والموحدين رغماً عن انتقال عاصمة الملك الى مراكش أسست الدولتان بها عدة منشآت كالأسوار والمطاحن المائية وبعض الصناعات ثم أصبحت فاس عاصمة للمملكة في عهد المرينيين الذين أسسوا بها المساجد والمدارس العديدة. كما أنشأوا بها المدينة البيضاء (فاس الجديد) التي بناها أبو يوسف يعقوب المريني خارج فاس وجعلها دار الملك والحاشية وتسمى اليوم بفاس الجديد واخط أبو سعيد عثمان بن يعقوب على مقربة منها مدينة حمص . وقد اندثرت وأقيم في مكانها حي الملاح .

وفي عهد الدولة السعدية شيد البرجان المحيطان بفاس من الشمال والجنوب وغزاها الأتراك سنة 967هـ ثم دخلوها مرة ثانية سنة 983هـ . وبنى بها الملوك العلويون قسبة الشراردة ومدرسة الشراطين وبعض القناطر فوق نهر سبو ، وشيد بها السلطان سيدي محمد بن عبد الله مدرسة باب الحبيسة كما شيد بها المولى سليمان مدرسة الوادي وقنطرة الرصيف وجدد باب الفتوح وباب سيدي بوجيدة والديوان وبنى بها مولاي الحسن قصر بوجلود ومسجد دار المخزن واكدال والمشور الجديد والمكينة ودار السلاح .

وفي سنة 1911 على عهد المولى عبد الحفيظ دخلها الجيش الفرنسي القادم من الدار البيضاء إلى أن وقع امضاء عقد الحماية بها سنة 1912 .

ويمكن اجمال المآثر التاريخية بفاس مع تاريخ بنائها على الصورة التالية: منارة القرويين ومنارة جامع الأندلس سنة 345هـ - باب الفتوح وباب عجيسة 452 - باب الشماعين 454 - باب المحروق 601 - قسبة فيلالة و قسبة بوجلود 604 - فاس الجديد ودار المخزن والملاح 675 - مدرسة الصفارين 680 مدرسة العطارين والمصباحية والصهريج 721 - المدرسة العنانية 750 برج النور وبرج سيدي بونافع 997 - مدرسة الشراطين و قسبة الشاردة 1080 مدرسة باب عجيسة 1180هـ .

أما أهم أثر تاريخي بفاس فهو جامع القرويين الذي يعد من أقدم الجامعات في العالم الاسلامي بني سنة 248 وكان صغير المساحة في أول الأمر ثم وقعت فيه زيادة في عهد أمراء زناتة حيث بنيت منارته العجيبة وفي عهد المرابطين زيدت فيه زيادات كبرى أكسبته صورته النهائية . وبصحته العظيم شيدت نافورتان للمياه شيهتان بنافورات قصر الحمراء بغرناطة بنيتا في عهد السعديين وبوسط الصحن نافورة أخرى يرجع تاريخها إلى القرن السادس الهجري وبالمسجد 14 بابا يرجع تاريخ بناء بعضها الى القرن السادس أيضاً . وقد قام هذا المسجد بدور عظيم في تطور الحركة الفكرية والثقافية بالمغرب العربي والأندلس فكانت تشد اليه الرحال من سائر الأنحاء وتخرج منه عدد كبير من فطاحل العلماء الذين حملوا مشعل الثقافة الاسلامية عبر القرون .

وبوسط جامع القرويين يوجد الناقوس الكبير المعلق
بالبلاط الأوسط يزن 10 قناطير جلبه أبو الحسن المريني سنة
733هـ من برج كنيسة بجبل طارق وأمر بتحويله الى ثريا وكتب
على نطاقه :

الحمد لله وحده. أمر بتعليق هذا الناقوس المبارك مولانا
أمير المسلمين وناصر الدين أبو الحسن المريني .

وبيت الموقت بمنارة القرويين توجد بقايا ساعات مائية
ورملية معطلة .

وبصحن الجامع تحت المنار توجد خصبة الرخام التي أمر
بصنعها المنصور الذهبي .

والى فاس هاجر عدد كبير من العائلات الأندلسية
والقيروانية والتلمسانية في مختلف العصور .

ويوجد بفاس زيادة على ما ذكر ضريح المولى ادريس
الثاني المتوفى سنة 213هـ وهو مزارعة عظيمة يقصدها الزوار من
سائر أنحاء المغرب . وتضم مقابر فاس سواء داخل المدينة أو
خارجها أضرحة عدد كبير من رجالات المغرب والأندلس من
ملوك وعلماء وصلحاء كقبر الامام أبي بكر ابن العربي المتوفى
سنة 543هـ ولسان الدين ابن الخطيب السلماي المتوفى سنة
776 هـ وابن باجة الفيلسوف المتوفى سنة 533 هـ .

وبفاس تتجلى روعة الفن المغربي الأندلسي في هندسة
الدور والقصور والمنتزهات والحدائق والأسواق والمساجد
والمدارس كما تتجلى في الفنون والصنائع اليدوية التي
اشتهرت بجودة صنعها وحسن منظرها في القديم والحديث .

وبوسط المدينة يمكن للزائر مشاهدة منتزه أبي الجنود
والمشور الملكي ودار المكيمة ومتحف البطحاء والقصر الملكي
ومعمل السلاح الحديث الذي بُني في عهد الاستقلال ومتحف
السلاح ببرج النور وقصر الجامعي وفندق المرينيين الواقع
على ربوة مشرفة على المدينة بأكملها.

وبجانب القرويين يوجد مركز الخزانة الشهيرة التي تضم
نفائس الكتب والمخطوطات.

وبخارج فاس توجد جامعة محمد بن عبد الله والحي
الجامعي .

تقع المدينة في منتصف الطريق بين وجدة والدار البيضاء
في مركز جغرافي هام يجعلها نقطة الوصل بين الشمال
والجنوب والشرق والغرب ويبلغ ارتفاعها عن سطح البحر 370م
ويشققها واد فاس المتفرع عن نهر سبو. وتفصلها عن الرباط
مسافة 200ك.م وعن مكناس 60 وعن وجدة 350 .

الطرق والمسافات

من فاس الى ميدلت (210)

(28) صفرو .

(101) بولمان .

(210) ميدلت .

من فاس الى تاونات (120) .

المراحل والمسافات من فاس الى :

60

مكناس

198

الرباط

28	صفرو
100	ازرو
159	وزان

324 فاس البالي

قرية صغيرة بها اطلال مدينة أثرية بناها المرابطون وتهدمت في عصر السعديين .

تقع على بعد 90ك.م من فاس في الطريق المؤدية الى وزان .

وكانت هذه المنطقة مسرحاً لعدة معارك في التاريخ وبها بنى المرابطون حصن تاودا وحصن امرجو على وادي ورغة قرب الجبل وشاهدت المنطقة صراعاً بين المرينيين والسعديين تحطمت بسببه عدة آثار .

325 فرخانة

مركز صغير على مقربة من مليلية كان في الماضي مركزاً لحراسة الحدود المغربية . وتسمى القرية أيضاً بقصبة مولاي اسماعيل .

326 فم الحصن

مركز مهم من المراكز الصحراوية ، يقع على بعد 195ك.م جنوب تيزنيت . .

فم زگيد

327

مركز صحراوي كبير يقع في سفح جبال باني بالأطلس الصغير على ارتفاع 1500م تحيط به عدة واحات يقع على بعد 200ك. م جنوب زگورة.

الفنيديق

328

قرية صغيرة على شاطئ المتوسط جنوب سبتة وقرب جبل موسى بوسط قبيلة انجرة وبسبب موقعها اتسعت عمارتها في السنوات الأخيرة وقصدها السكان للاصطياف وبنيت بها الدور والمساجد والمقاهي والبنيات الادارية .

ونزح اليها عدد كبير من سكان القبائل المجاورة، فأصبحت عبارة عن مدينة قائمة الذات وكانت هذه القرية في أوائل القرن الحالي عبارة عن فندق صغير ينزل به المسافرون . وبعد الاحتلال الاسباني أصبحت مركزاً للجيش الاسباني ، وبعد الاستقلال اعتنت بها وزارة الأوقاف فبنت بها مسجداً أنيقاً يسمى بمسجد سبعة رجال .

الفقيه بن صالح

329

مركز حديث من المراكز الفلاحية بقبيلة بني عمير يقع وسط سهول خصبة للغاية اشتهرت بانتاج الحبوب والمزروعات والقطن . يقع على بعد 40 ك . م شمال دار ولد زيدوح .

فونتي

330

حي من أقدم أحياء مدينة أگادير على بعد كيلومتر من المدينة في مواجهة الميناء. ويقال إن مدينة كبرى كانت تقع بهذا الموضع أسسها السعديون.

وقد دمر هذا الحي عن آخره خلال زلزال سنة 1960.

فيگيك

331

يطلق هذا الاسم على مجموعة كبرى من الواحات والقصور التي تحتل مساحة 30ك.م.م في وهاد يبلغ ارتفاعها 900م. والمدينة تضم 7 قصور كبرى كل قصر عبارة عن حي كامل وهي زناتة والوداغير والعبيدات والمعيز وأولاد سليمان والحمام الفوقاني والحمام التحتاني. ويهتم السكان بفلاحة البساتين وأشجار النخيل التي بلغ عددها في هذه الواحة نحو 400 ألف نخلة. تقع على بعد 371ك.م جنوب وجدة على مقربة من الحدود الجزائرية المغربية و7 من بني ونيف بالجزائر.

ق

332 القاهرة

حصن بناه المرينيون في عهد ابي عنان المريني الذي كان يحارب اخاه ابا الفضل المعتصم بجبال سكساوة بالاطلس الكبير وما يزال هذا الحصن معروفاً الى اليوم .
وكان هذا الحصن من اهم القواعد الحربية في عهد بني مرين خلال القرن الثامن .

333 القباب

قرية جميلة من قرى الاطلس المتوسط مشرفة على مناظر جميلة تقع على بعد 37ك.م جنوب شرق خنيفرة في الطريق المؤدية الى تادلا يشتغل أهلها بدباغة الجلود ونسج الصوف وصناعة الاواني الفخارية .

334 قرية ابا محمد

مركز فلاحي مهم من اكبر المراكز الفلاحية بقبيلة شراكة

على بعد 12ك . م جنوب نهر ورغة و64 شمال غرب فاس و 60 من سيدي قاسم وبعد السوق الاسبوعي الذي يقام به من أعظم أسواق فاس . وكان هذا المركز في القديم ضيعة فلاحية للقائد محمد الشرقي أحد قواد الجيش في العهد الحسني .

قلعة مگونه

335

مركز فلاحى يقع فوق مرتفعات ونجود على ارتفاع 1668م على الضفة اليسرى لواد مگونه . وعلى مقربة منه توجد قسبة تاريخية كانت محطة للقوافل التجارية القادمة من الصحراء وتافيلالت .

واشتهرت هذه المنطقة بكثرة اشجار الزهور والورد . وبها يقام موسم سنوي للورود يقصده سكان النواحي المجاورة . وبها معمل لتعطير ماء الورد ينتج مقادير وافرة من العطور .

قلعة السراغنة

336

قرية كبرى وسط قبائل السراغنة وزمران على ارتفاع 455م تقع وسط سهول خصبة جيدة التربة معتدلة الهواء تزدهر بها فلاحه البساتين والجنان واشتهرت ناحيتها بصنع الاواني الفخارية ، تقع على بعد 85ك . م شمال شرق مراكش في الطريق المؤدية الى بني ملال .

قلعة سلاس

337

مركز صغير يقع وسط ناحية جبلية صعبة المسالك على

مقربة من نهر ورغة به غابة كبرى من أشجار الزيتون . يقع على بعد 104ك . م من فاس و60 من قرية أبا محمد و 50 من تيسة .

قنط

338

مدينة مندثرة كانت تقع على المحيط شمال اسفى على بعد 35 ك . م في المكان الذي يسمى اليوم رأس كنطال وهي من بناء الاقدمين وخرب البرتغال ما بقي منها عند احتلاله للشواطىء وبها اليوم منارة بحرية من اهم المنارات بالمغرب .

القنصرة

339

سد من السدود الكبرى بناحية الغرب شيد لخزن مياه وادي بهت ولسقي ناحية سيدي سليمان يبلغ طوله 80م وارتفاعه 43م . يقع على بعد 5كم في يسار الطريق المؤدية من الرباط الى مكناس عند الكيلومتر 100 .

القنيطرة

340

مدينة حديثة شيدها المولى الحسن الاكبر على الضفة اليسرى لنهر سبو في اوائل هذا القرن وبنى بها قصبة كبرى على بعد 10 كم من مصب النهر . وهي اليوم عاصمة الاقليم ومركز صناعي يضم عدة معامل وشتغل به آلاف العمال كما تزدهر بها الحركة التجارية والفلاحية بسبب الموقع الممتاز الذي تحتله بناحية الغرب .

وتحيط بالمدينة غابة البلوط الشهيرة وتسقي سهلها الخصب

مياه نهر سبو . وبنى الامريكيون بها خلال الحرب الأخيرة قاعدة
كبرى تعد وحدها مدينة حقيقية بما فيها من منشآت واجهزة
حديثة .

وفي ضاحيتها توجد عدة آثار رومانية في مكان يدعى
تموزيدا على بعد 16 كم من المدينة . وفي مكان آخر يدعى
باناسا قرب سوق ثلاثاء الغرب . تقع على بعد 35 كم شمال
الرباط في طريق القصر الكبير .

قصة ابن حميدوش

341

تقع على الضفة الجنوبية لنهر تانسيفت على مقربة من
الصويرة كانت مزدهرة خلال عهد السعديين واستقر بها عدد من
عمال الدولة ولا تزال بها بعض الاطلال من بروج ومدافع ودور
متهدمة .

قصة اير

342

هذه القصة من اهم المحارس البحرية الاسلامية تقع
شمال اسفي على لسان داخل في البحر . وبها اطلال دور
ومسجد كبير ومنار ومدرسة وابراج .
احتلها البرتغال في القرن الثامن وخربت بعد ذلك .

قصة بولعوان

343

قصة اثرية كبرى بنيت على الضفة الجنوبية لنهر ام الربيع
في ارتفاع 109 م بناها الخليفة عبد المؤمن بن علي وجدد بناءها

المولى اسماعيل فجعلها قاعدة عسكرية لحراسة دكالة . وهي على طراز القصابي الأخرى حيث تضم أبراجاً وتحصينات وجميع المرافق التي يحتاجها الجيش من مسجد ومخازن الخ . وكان بها 500 بيت من الاشراف والافاضل كما كانت بها دار للضيافة مفتوحة في وجه الغرباء .
تقع على بعد 81ك.م من الجديدة و32ك.م من ايمفوت .

قصبّة تاگندافت

344

قصبّة كبرى من القصابي الاقطاعية التي بنيت في القرن الماضي فوق هضاب عالية يبلغ ارتفاعها 1600م في سفح الاطلس تحتوي على عدة بروج وتحصينات ومخابيء وقاعات فسيحة تثير الاعجاب . تقع على بعد 108ك.م من مراكش في الطريق المؤدية الى تارودانت عبر الاطلس .

قصابى الشرفاء

345

وتسمى ايضاً قصبّة المخزن شيدت فوق ارتفاع 1077م ويقطنها عدد كبير من شرفاء تافيلالت وبها بنى المولى اسماعيل قصبّة لحراسة الطريق التاريخية بين فاس وتافيلالت . تقع على بعد 240ك.م من كرسيف .

القصر الكبير

346

ويسمى ايضاً قصر صنهاجة وقصر كتامة وقصر عبد الكريم . أسسه عبد الكريم بن عبد الرحمان بن العجوز الكتامي في

عصر الموحدين . وهي مدينة متوسطة تقع في مفترق الطرق بين العرائش وفاس وتطوان تحيط بها الجنان والحقول والبساتين التي تسقى بمياه نهر اللكوس . ويضواحي المدينة توجد السهول التي وقعت فيها المعركة الشهيرة بمعركة وادي المخازن بين السعديين والبرتغاليين والتي استشهد فيها ثلاثة من الملوك : عبد الملك بن محمد الشيخ السعدي ومحمد المتوكل السعدي وملك البرتغال سبستيان وانتهت هذه المعركة التاريخية باندحار جيوش الصليبيين وانتصار المغاربة المسلمين وذلك سنة 986 هـ 1578م . ومن بين الاثار التاريخية بها مدرسة أبي الحسن المريني التي اندثرت ولم يبق لها أثر .

وبالجامع الكبير انقاض كنيسة رومانية برجها الأصلي هو هيكل المنار الحالي وبه حجرة منقوشة برموز لاتينية يرجع تاريخها الى القرن الأول الميلادي . وبه ساريتان على الطراز الروماني وتحت رصيفه مستودعات يحتمل أن تكون من بناء الرومان .

أما مسجد سيدي علي فمأذنته سداسية الشكل كما أن مأذنة سيدي الهزميري محمولة فوق حانوت .

وبطرف المدينة يوجد ضريح الامام أبي الحسن علي بن غالب الأنصاري المتوفى سنة 568 هـ .

تقع على بعد 127ك . م جنوب طنجة و110 من شفشاون و114 من القنيطرة و12ك . م من عرابوة .

347

القصر الصغير

يقع في قبيلة أنجرة بين بليونش وطنجة في مقابلة مدينة طريفة بإسبانيا. ويسمى أيضاً قصر مصمودة وقصر المجاز أسس سنة 590هـ في عهد الخليفة يعقوب المنصور الموحدى .

وكان مركزاً لانطلاق الحملات المغربية الى الأندلس في عصر المرابطين والموحدين . وخربه البرتغال عند احتلاله للشواطئ المغربية سنة 863هـ ولم يبق منه اليوم سوى أطلال تافهة .

يقع على بعد 24 كم جنوب طنجة .

348

قصر السوق

مدينة كبرى تقع في مفترق الطرق بين مكناس وتافيلالت ودرعة والصحراء يقطنها عدد كبير من الصحراويين وتزدهر بها عدة صناعات محلية وهي عاصمة الاقليم المشهور بفلاحة البساتين والغني بأشجار النخيل . يسمى هذا الاقليم بعد الاستقلال بالرشيدية .

تقع على بعد 142 ك . م جنوب ميدلت .

349

القصبية

قرية كبرى من قرى الأطلس المتوسط لعبت دوراً هاماً في حركة مقاومة الاحتلال الفرنسي . تقع في سفح جبل على ارتفاع 980م وسط غابات الأشجار المختلفة تحيط بها المناظر الطبيعية

الخلافة التي امتازت بها ناحية تادلا . تقع على بعد 28 كم من تادلا .

القصبية

350

مركز فلاحى حديث وسط قبائل بني حسن بالمغرب يقع على بعد 13 كم من سيدي سليمان و50 من القنيطرة في طريق مكناس .

س

الساقية الحمراء

351

هي المنطقة الواقعة جنوب اقليم طرفية ، كانت خاضعة للنفوذ الاسباني وامتنعت اسبانيا عن اعادتها للمغرب بعد الاستقلال وبعد مفاوضات متعددة قرر جلالة الحسن الثاني تجنيد الأمة لتحريرها فنظم المسيرة الخضراء الشهيرة التي سار فيها 350 ألفاً من المغاربة وزحفوا اليها في مسيرة سلمية ، ثم تم الاتفاق بين المغرب واسبانيا بموافقة الأمم المتحدة وتم استرجاعها في أوائل سنة 1976 .

وعاصمة المنطقة هي مدينة العيون التي أصبحت بعد عودتها الى الوطن الأم مركزاً اقتصادياً مهماً ، ومركزاً للحركة العمرانية والاقتصادية والتجارية .

وبجنوب العيون توجد مناجم الفوسفات الشهيرة ببوكراع التي تنتج آلاف الأطنان من هذا المعدن الثمين حيث يصدر الى الخارج من ميناء العيون .

ومن مدينة العيون تتفرع طرق كثيرة الى جميع أنحاء الصحراء .

وفي وسط الطريق بين العيون وتندوف (710 كلم) توجد مدينة سمارة التي أسسها الشيخ المجاهد ماء العينين في آخر القرن الماضي ، وبنى بها مسجداً وزاوية ومدرسة ومكتبة ، وجعل منها مركزاً لدراسة العلم ومقاومة المحتلين من فرنسيين واسبان . واستقر بها هو وأولاده وأنصاره وجماهير المتطوعين للجهاد ، وبعد وفاة الشيخ سنة 1911 احتلها الفرنسيون ثم تنازلوا عنها لاسبانيا 1936 وهي اليوم عاصمة المنطقة .

المراكز الصحراوية

وبعودة هذه المنطقة الى الوطن الأم عرفت عدة مراكز صحراوية حركة عمرانية جديدة مصحوبة بتطورات اجتماعية واقتصادية وتعليمية .

وأهم هذه المراكز هي :

الحگونهية - الدشيرة - گلثة زمور - امگالا - الحوزة -
تفاريطي - البئر الحلو - الجديرية - بئر انزاران - ام دريكة .

الطرق والمسافات

من العيون الى الداخلة (550)

من العيون الى الشاطيء الأطلس 24 كلم .

من العيون الى تندوف 710 كلم .

(200) بوجدور .

(240) سمارة .

(350) بئر المگرن (موريتانيا) .
(550) الداخلة .

ومن الداخلة تمتد الطريق الى الكويرة والعركوب ومنها الى
نواديبو بموريتانيا .

ساييس

352

يطلق هذا الاسم على المنطقة الخصبة الواقعة بين فاس
ومكناس وتقطن به مجموعة من القبائل العربية كحميان والمهاية
والشجع الخ وقبائل بربرية كبنى مطير وجروان .

سبتة

353

مدينة فنيقية الأصل استوطنها القرطاجنيون واستعمرها
بعدهم الرومان وغزاها الوندال ثم دخلت في حوزة القوطيين الى
أن فتحها العرب . وهي ميناء عظيم على شاطئ البحر الأبيض
المتوسط في مواجهة جبل طارق في رأس داخل البحر يقطنها
نحو 60 ألفاً من الاسبان ونحو 5 آلاف من المغاربة .

وقد لعبت هذه المدينة دوراً هاماً في تاريخ المغرب في عهد
الفتح الاسلامي عندما نزل بها موسى بن نصير ومنها توجهت
الحملات الاسلامية لفتح الأندلس وكانت مطمح أنظار الأمويين
بالأندلس والفاطميين بافريقية وقامت بها امارة بني عصام بالقرن
الثاني ثم امارة بني العزفي في العهد المريني ونبغ فيها عدد من
فطاحل العلماء والأدباء كالقاضي عياض والشريف الادريسي
وغيرهما واستولى عليها البرتغاليون سنة 818هـ وهي أول مدينة

اسلامية استولى عليها البرتغال بالمغرب ثم احتلها الاسبانيون بعد ذلك وما زالت في حوزتهم الى الآن .

وبالمدينة عدة آثار اسلامية مندثرة أو مطموسة المعالم كالمسجد والمدرسة والحمام والأبراج والأسوار والقناطر والأبواب . وجلها من بناء المرينيين والأندلسيين .

ومساحة المدينة 19 كم . وهي أقرب ميناء مغربي الى الشاطئ الاسباني حيث لا تتجاوز المسافة بين الضفتين 16 ميلاً وأمامها يعرض البحر على بعد 12 ميلاً توجد جزيرة صغرى تسمى بيرخيل أو جزيرة المعدنوس أو تاورة . احتلها الانجليز في القرن الماضي ثم احتلها الاسبان . وبضاحتها توجد خلوة الولي الصالح أبي العباس السبتي دفين مراكش التي بناها الاسبان وأطلقوا عليها هذا الاسم تودداً وتقرباً للسكان المسلمين الذين يعيشون في حالة مزرية في احياء خاصة بهم كحي سيدي مبارك، والروصاليص وحي الأمير الفونصو قرب الحي الاسلامي بها المسمى خادو . كما توجد أطلال منتزهات بليونش قرب جبل موسى بن نصير وهي منتزهات سبتة الشهيرة على عهد الموحدين والمرينيين كانت تشمل منطقة كبرى من الجنان والبساتين والحقول وعيون المياه الدافقة والأبنية والقصور خربها البرتغاليون سنة 1415 بعد احتلالهم سبتة . وبضاحتها جبل موسى الذي ينسب الى موسى بن نصير الفاتح العربي الشهير .

أما وضعية المدينة في الوقت الحاضر فهي جيب من الجيوب الاستعمارية الاسبانية بالتراب الوطني .

أما سكانها من المسلمين فهم يعتبرون أنفسهم مسلمين

مغاربة ، ويعتزون بدينهم وقوميتهم ، كما يعتزون بمدنيتهم ويتشبهون بها . ولكن اسبانيا تعتبرهم من الأجانب ، وتعاملهم معاملة الأجانب . وكل المواطنين المسلمين في سبتة يعيشون في فقر مدقع ، واهمال واضح ، وميز عنصري بغیض ، وأغلبهم يشتغلون كعمال بسطاء وبأجور زهيدة ، بينما اليهود والهنود يتمتعون في المدينة الأسيرة برعاية ملحوظة وامتيازات بارزة .
وفي سبتة من المساجد ثلاثة : المسجد الأعظم ، ومسجد سيدي مبارك ، ومسجد شارع الأمير ، زيادة على خمس زوايا .
وفي مجموع هذه المساجد والزوايا يذكر اسم الله في مختلف المناسبات الاسلامية .
تقع المدينة على بعد 60 كلم شمال تطوان .

الطرق والمسافات

من سبتة الى تطوان (38)

(3) باب سبتة .

(9) قنطرة وادي الأسود .

(13) سمير ريستنكا .

(24) المضيق .

(25) طريق الطيفور .

(37) طريق مارتيل .

(38) تطوان .

سبع عيون

354

مركز فلاحی حديث يقع بين فاس ومكناس في طريق السكة

الحديدية على بعد 15ك.م من مكناس به عدة معامل حديثة لتصبير الفواكه .

سبو

355

نهر سبو من أعظم الأنهار بالمغرب يبلغ طوله 600كم ينحدر من الأطلس المتوسط وتتفرع عنه عدة أودية تسقي نواحي فاس ومكناس والغرب وينصب في البحر المحيط قرب المهديّة بعد مروره بالقنيطرة .

وفي جنوب النهر مركز أثري يرجع الى العصر الروماني عثر به المنقبون على ساحة وأطلال دور ومخازن وبعض القطع من الأجر والطين . ويسمى هذا المركز باناسا .

سجلماسة

356

مدينة تاريخية اندثرت الآن، أسسها في أواسط القرن الثاني بنو مدرار الخوارج الصفرية وبقيت مزدهرة العمران الى أن احتلها الفاطميون وأسس بها المهدي الفاطمي دولة الفاطميين قبل انتقاله الى إفريقية في أواسط القرن الرابع . واستمرت عمارتها الى أن فتحها عبد الله بن ياسين وقضى على أمرائها من بني خزرون .

وكانت المدينة نقطة تجارية هامة بين المغرب والسودان وإفريقية خلال عصر المرابطين ومن بعدهم كما ازدهرت بها الحركة العلمية والدينية .

وانجبت طائفة من الأعلام وقصدها الطلاب من الجزائر

والصحراء . وفي عهد المرينيين أخذت تسير في طريق
الاضمحلال بعد الحصار الذي ضربه عليها أبو الحسن المريني
سنة 734 واستعمل فيه المدافع لأول مرة في المغرب . وبعد
خرابها تفرق سكانها الى المناطق المجاورة بتدعة وغريس
ودادس الخ .

وفي هذه المدينة وما حولها استقر الأشراف العلويون عندما
قدم جدهم الأعلى الشريف الحسن بن قاسم أو الحسن
الداخل، وذلك في آخر القرن السابع .

السجن

357

مركز صغير له قداسة دينية عند الطائفة اليهودية تحج إليه في
كل سنة وبه مدافن خاصة بها . يقع على بعد 10ك . م شمال مدينة
وزان .

سطات

358

مدينة صغيرة تقع وسط قبائل الشاوية على ارتفاع 375م في
الطريق المؤدية من الدار البيضاء إلى مراكش تحيط بها البساتين
والحقول والجنان والأراضي الفلاحية الخصبة وتعد من أهم
المراكز الفلاحية بالشاوية ويقام بها سوق عظيم للبهائم من أعظم
أسواق المغرب وكانت مركزاً من مراكز مقاومة الاحتلال بعد
نزول الفرنسيين بالبيضاء على يد الشيخ البوعزاوي وتقع على
مفرق عدة طرق تؤدي الى مختلف المراكز بالشاوية . على بعد
72ك . م جنوب البيضاء و180 من مراكش و45 من بن أحمد و30 من
برشيد .

قبيلة بناحية ايميتانوت جنوب مراكش كانت تدعى قديماً
بسكسيوة .

واشتهر أمرها في عصر الموحدين والمرينيين وبها حصن
القاهرة الذي بني في عهد السعديين .

وبوسط القبيلة ضريح للا عزيزة السكسيوية التي كانت تتمتع
بنفوذ روحي عظيم على السكان خلال العصر المريني حتى
كانت تشد إليها الرحال .

على الضفة اليمنى لنهر أبي رقراق تقع مدينة سلا في
مواجهة الرباط ويرجع تاريخ بنائها إلى عصر بني يفرن وفي
العصر الموحي اتسعت عمارتها وشيد بها الخليفة يعقوب
المنصور مسجدها الأعظم وفي عصر بني مرين خربها الاسبان
فأعيد بناؤها وشيد بها الباب الكبير المعروف بباب المريسة (قاع
الملاح) وكذلك المدرسة المرينية قرب المسجد الأعظم .

وبعد سقوط الأندلس هاجرت إليها جالية كبرى من
الأندلسيين ونشطت بها حركة القرصنة في العصر السعدي
وأوائل العصر العلوي .

وسلا هي أول مدينة تعرضت لهجوم الأوروبيين حيث
ضربها الاسبان سنة 658هـ حتى أنجدها السلطان يعقوب
المنصور المريني وبني بها الأسوار لحمايتها ثم تعرضت
لضربات الأسطول الفرنسي سنة 1671 م وأصليت مرة أخرى سنة

1765، ومن بين المآثر التاريخية الموجودة بها:

جامع الشهباء المرابطي الذي جدد مراراً والمنارة الموحدية الموجودة بزنقة بارمادة وهي شبيهة بمنارة مسجد تينمل بالأطلس . والمسجد الجامع الذي بناه الموحدون وجدده المرينيون ثم المدرسة المرينية بجانبه . ثم زاوية النساك خارج باب الخميس وهي من الزوايا التي أنشأها أبو عنان المريني خارج المدن لتكون دوراً للضيافة للعلماء والصلحاء والزهاد بنيت سنة 757هـ .

وتربط بين سلا والرباط القنطرة العظمى التي شيدت في أوائل عهد الاستقلال وهي قنطرة مولاي الحسن .

وبساحة باب الخباز توجد الخزانة الصبغية التي أنشأها العالم العلامة المرحوم السيد الحاج محمد الصبيحي جزاه الله أحسن الجزاء .

وبضاحية المدينة يمتد حي بطانة وحي تابريكت ثم غابة أشجار البلوط الممتدة في طريقي القنيطرة ومكناس .

وبخارج المدينة على ساحل المحيط يمتد شاطئ سيدي موسى الدكالي بمناظره العجيبة وعلى مقربة منه توجد قصبه كُناوة من آثار العصر الاسماعيلي .

وعلى بعد 14 كلم في طريق القنيطرة توجد حديقة النباتات الغربية التي جلبت من عدة أقطار أوروبية وإفريقية وتعد هذه الحديقة من أكبر حدائق النباتات في الشمال الأفريقي .

سلوان

361

قرية صغيرة من قرى الريف تقع على ضفة نهر سلوان بها قصة من قصبات المولى اسماعيل الشهيرة بالمغرب أسسها سنة 1090هـ لحماية قبائل الريف من غارات الصليبيين الاسبان تقع وسط قبيلة قلعية في مركز هام بين وجدة ومليلية وجنوب الناظور تقع على بعد 24ك.م جنوب مليلية.

السعيدية

362

تقع على شاطئ البحر الأبيض المتوسط شمال وجدة قرب الحدود الجزائرية بجانب مصب نهر ملوية. وتعد هذه المدينة من أجمل الشواطئ المغربية اذ يمتد شاطئها على البحر 14كلم وتحف بها الغابات والسهول الخضراء. ويقصدها الناس من جميع جهات المغرب الشرقي ومن الجزائر ويؤمنها السواح من الخارج.

سفيان

363

قبيلة عربية كبرى من القبائل الواردة على المغرب مع بني هلال في القرن السادس. وكانت تستقر في أوائل الأمر بسهول الشاوية وهي اليوم تستقر بسهول الغرب ونبغ منها خلال العهد المريني والسعدي عدد من القواد ورجال الحرب.

سوق أربعاء الغرب

364

مركز فلاحي كبير يعد من أكبر المراكز والأسواق الفلاحية

بالمغرب على مقربة من سيدي عيسى على مفترق الطرق بين القنيطرة ووزان والقصر الكبير.

يقع على بعد 77ك.م شمال القنيطرة.

سوق اربعاء السهول

365

قرية صغيرة تقع شمال شرق الرباط على بعد 30 كلم تقريباً وسط قبيلة السهول الشهيرة بالناحية .

وأهمية هذه القرية تكمن في وجود محطة للمواصلات عبر الأعمار الصناعية التي دشنها جلالة الملك الحسن الثاني سنة 1970 . والتي تعد أول محطة من نوعها في القارة الأفريقية .

وبهذه المحطة هوائي موضوع فوق بناية مستديرة من الاسمنت المسلح قطرها 12 م وعلوها 18 م وبلغ قطر الهوائي 30 م وبذلك يعد أكبر هوائي في العالم .

سوس

366

يطلق هذا الاسم على ناحية كبرى من نواحي الجنوب تقع بين الأطلسين الكبير والصغير في مساحة تقدر بنحو 20 ألف كلم مربع وتنقسم الى أربع مناطق : هواره - رأس الواد - شتوكة - ازغار وأهم مراكزها أكادير وتارودانت وتزنيت وتافراوت . ويطلق هذا الاسم أيضاً على واد كبير ينحدر من الأطلس الكبير وينصب جنوب أكادير في المحيط الأطلسي . ويسكن هذه المنطقة عدد كبير من القبائل العربية والبربرية التي أسدت خلال عصور التاريخ أجل الخدمات للحضارة الاسلامية والثقافة العربية .

واشتهرت سوس منذ القرن السادس بحركتها العلمية ومدارسها المتعددة التي بلغت في عصر من العصور أكثر من 300 مدرسة أشهرها مدرسة أكلو التي درس بها عبد الله بن ياسين . وانجبت هذه المدارس طائفة كبرى من الفقهاء والأدباء والوزراء وغيرهم من الأعلام .

سيدي اسماعيل

367

مركز صغير على مقربة من احدى الزوايا بقبيلة القواسم بدكالة يقام به سوق اسبوعي كبير . وينسب الضريح الى الولي الصالح سيدي اسماعيل بن سعيد الدكالي القاسمي من رجال القرن الحادي عشر ومن أصحاب الشيخ المجاهد العياشي . يقع على بعد 50ك . م جنوب الجديدة .

سيدي حرازم

368

مركز صغير للاستحمام بالمياه المعدنية الدافئة التي تبلغ حرارتها 35 درجة الغنية بالمواد الكاربونية الصالحة لمعالجة الأمعاء والكبد ، تحيط به عدة جنان وبساتين وحقول يقصده الناس من كل جهة للاستحمام والراحة . وجهاز أخيراً ببنائات حديثة للمصطافين وزود بجميع المرافق الضرورية من سوق وفنادق وحمامات وحدائق الخ .

وينسب هذا المكان الى الضريح الموجود بطرفه وهو ضريح الشيخ الامام أبي عبد الله محمد بن حرازم شيخ صوفية المغرب والأندلس المتوفى سنة 633هـ .

أما سيدي حرازم المدفون بباب الفتوح بفاس فهو أبو الحسن المتوفى سنة 559هـ .

يقع المركز شمال فاس على بعد 15 كلم . وكان يدعى في القديم بحامة خولان .

سيدي بنور

369

مركز فلاحي عظيم بدكالة الجنوبية وسط سهول خصبة غنية يقع على بعد 72ك.م جنوب الجديدة و126 من مراكش ومنه تفرع عدة طرق تؤدي الى خميس الزمامرة والوليدية .

وينسب هذا المركز الى الولي الصالح ، سيدي أبي النور المشتراي المتوفى سنة 572هـ .

وهو شيخ أبي شعيب السارية دفين ازموور .

سيدي بوقنادل

370

مركز فلاحي حديث به عدة أورايش لقطع الصخور والأحجار الصالحة للبناء . يقع على بعد 12ك.م شمال سلا في طريق القنيطرة .

سيدي رحال

371

قرية صغرى بناحية مراكش في الطريق المؤدية الى قلعة السراغنة اشتهرت بوجود مزاراة كبرى بها وهي ضريح سيدي رحال بن أحمد الكوش السليمانى المتوفى سنة 945هـ .

سيدي العايدي

372

مركز حديث به محطة القطار الرابط بين البيضاء وواد زم ،
يقام به سوق كبير من أسواق قبيلة المزامزة بالشاوية . يقع على
بعد 58ك.م جنوب البيضاء .

سيدي قاسم

373

قرية كبرى من أهم المراكز الفلاحية والصناعية بين الرباط
ومكناس والغرب بها عدد كبير من العملة المشتغلين في معامل
تكرير البترول بجبل تسلفاط بالناحية . وبهذا المركز شبكة
للطرق والخطوط الحديدية الرابطة بين فاس والرباط وطنجة يقع
على بعد 85ك.م من القنيطرة و55 من مكناس و80 من فاس (عن
طريق زكوة).

سيدي سليمان

374

مركز فلاحي حديث تزدهر به فلاحه البساتين والبواكير
والحوامض . يقع وسط سهول خصبة غنية بالضيع النموذجية
على مقربة من سد القنصرة .

وبهذه المنطقة يوجد معمل السكر وسط حقول الشمندر .

سيدي يحيى

375

مركز فلاحي حديث يقع على ضفة وادي تيفلت وسط قبيلة
بني حسن بالغرب على بعد 26ك.م من القنيطرة .
ويعتبره يوجد برج الأرصاد الجوية .

ش

شالة

376

تقع مدينة شالة الاثرية خارج الرباط وراء باب زعير في مواجهة نهر أبي رقراق وتعد من أقدم المدن بالمغرب يرجع عهدها إلى العصر الفينيقي حيث كانت من أهم المراكز التجارية في عهدهم واحتلها القرطاجنيون ثم الرومان حيث كانت في عهدهم آخر نقطة حربية وعسكرية بالشاطئء الاطلنطي واتسعت عمارتها بعد الفتح الاسلامي .

وفي العصر المريني تجددت معالمها وأصبحت مدفناً للملوك ثم هجرها سكانها وصارت في حكم القصبه المهجورة .
اما بابها الرئيسي وأسوارها فقد بنيت في عهد السلطان ابي سعيد المريني سنة 739هـ ودفن في مقبرتها قرب المسجد كل من يعقوب بن عبد الحق المريني وابنه يوسف وأبو سعيد وأبو الحسن المريني وزوجته شمس الضحى ام ابي عنان المريني .

وبخارج المقبرة يوجد المسجد والمنارة والزاوية والمدرسة وبعض الاقواس المندثرة زيادة على ما وقع اكتشافه أخيراً من آثار رومانية من تماثيل وأواني فخارية ونقود وغير ذلك .

الشاوية

377

مجموعة قبائل تستقر بساحل المحيط بين الدار البيضاء ووادي ام الربيع ومشرع بن عبو في مساحة تقدر ب 12 الف كيلومتر مربع تعد من اغنى سهول المغرب وتزدهر بها الفلاحة والصناعة وتضم المعامل المجهزة احسن تجهيز والاسواق الكبرى والمراكز الفلاحية والضيع الغنية . وكانت تدعى قديماً ببلاد تامسنا ويرجع اصل سكانها الى عرب بني هلال الذين امتزجوا خلال العصور بعدة قبائل بربرية .

الشبانات

378

بطن من عرب المعقل المستوطنين بالصحراء وظهر امرهم في عهد السعديين فكان اخوال الملوك المتأخرين منهم واستغلوا هذه الفرصة للاستحواذ على السلطة فأسسوا امارة مستقلة بمراكش ونواحيها بعد اضمحلال السعديين وبايعوا زعيمهم عبد الكريم الشباني الذي سمي نفسه امير المؤمنين سنة 1069هـ وحكم مراكش عشر سنوات الى ان دخلها المولى الرشيد العلوي سنة 1079هـ .

الشراردة

379

قبيلة اصلها من عرب الصحراء وهم طوائف منهم زرارة والشبانات وأولاد دليم وتكنة وذوبلال . واستخدم الملوك العلويون افرادها في الجيش ووزعهم على انحاء المغرب . والقسم الاكبر من هذه القبيلة يستقر اليوم بناحية سيدي قاسم .

شراكة

تطلق كلمة شراكة أي القادمين من الناحية الشرقية على عرب بادية تلمسان الذين هاجروا الى المغرب فراراً من سيطرة الاتراك ابان الاحتلال العثماني للجزائر . واستخدمهم السعديون في جيشهم ولما قام المولى الرشيد العلوي بناحية وجدة انضم الى جيشه عدد آخر من سكان تلك القبائل ومنهم قبيلة الشجع وغيرها وقدموا معه الى فاس ثم امرهم بالرحيل الى ما بين نهري سبو وورغة واقطعهم الاراضي والزمهم بالسكنى في تلك المنطقة فهم بها الى الآن .

الشماعية

قرية كبرى من قرى بلاد أحمر تنسب الى القائد هدى بن الشماع أحد القواد في عصر السلطان محمد بن عبد الله الذين كان له اعتناء كبير بالقرآن الكريم ونشره وتحفيظه ومنح الصلات للقائمين بتعليمه .

وبسبب ذلك انتشرت الزوايا في هذه القبيلة للعناية به كزاوية النواصر المنسوبة الى سيدي علي بن ناصر الحمري شيخ الرماة المتوفى بمراكش في منتصف القرن العاشر .

وزاوية الخنوفة . وكان لهذه الزوايا اعتناء بتعليم فن الرماية والفروسية . وكان الملوك العلويون يرسلون أولادهم الى هذه المراكز للتدريب على الفروسية وحفظ القرآن وتجويده منهم مولاي سليمان ومولاي عبد الرحمان ومحمد بن عبد الرحمان ومولاي الحسن ومولاي عبد الحفيظ .

والشماعية وما حولها مركز فلاحي مهم تتوسطه بحيرة زيمة الشهيرة. ويقع في منتصف الطريق تقريباً بين أسفي ومراكش واليوسفية.

شفشاون

382

مدينة متوسطة تقع في سفح جبل شفشاون على ارتفاع ألف متر بين وهاد وهضاب ذات مناظر بديعة خلافة أسست سنة 866هـ في عهد الأمير أبي حسون المريني ثم جدد بناءها علي بن راشد الشريف العلمي فجعلها قاعدة لمقاومة الاحتلال الأجنبي للشواطئ ثم اتسعت عمارتها في العصر السعدي وبنى بها بعد ذلك المولى اسماعيل دار المخزن والقصبة.

واشتهرت شفشاون بمدينة العيون لكثرة ما ينبع فيها من مياه .

وبضاحتها مكان يدعى برأس الماء تتدفق فيه المياه النازلة من الجبال بين المناظر الطبيعية الأخاذة .

تقع على بعد 70ك. م جنوب تطوان و76 شمال وزان .
وتعد هذه المدينة من أحدث مراكز الاصطياف والسياحة بشمال المغرب .

الطرق والمسافات

من شفشاون الى الحسيمة (222)

(24) باب تازة .

(34) الشرافات .

- (85) غابات الأرز .
- (107) أكتامة .
- (144) بادس .
- (149) تاركيست .
- (222) الحسيمة .

شيشاوة

383

مركز فلاحى حديث يقع في منتصف الطريق بين مراكش والصويرة ، وسط ناحية خصبة تزدهر بها فلاحة البساتين والحقول واشتهرت الناحية بصناعة الزرابي وبالأخص نوع مشهور منها مطلوب في الأسواق وحولها استقرت قبيلة أولاد أبي السباع الذين اشتهروا بحبهم ورعايتهم للعلم وأنشأوا بقيلتهم المدرسة الشهيرة بمدرسة السعيدات التي أنجبت عدداً من فطاحل العلماء وتعلم بها كثير من الأمراء العلويين . ويوسطها ضريح سيدي المختار رفيق الشيخ أحمد بن ناصر.

وعلى مقربة منها اكتشف منجم عظيم للفوسفات لم يستغل بعد .

كما اكتشف فيها أخيراً آثار معامل السكر التي بناها السعديون .

وكانت تدعى قديماً بشوشاوة ، ويقع الخلط بينها وبين شفشاون في بعض التأليف .



384 الهبط

كان هذا الاسم يطلق فيما قبل على المنطقة الواقعة بين تطوان والعرائش وطنجة . واندثر هذا الاسم بالمرّة . ويطلق اليوم على بعض القبائل فقط وهي الفحص الغربية الساحل ، وأهل سريف وبني زكار والخلط وبني عروس وبني يسف الخ . وعاصمة المنطقة هي مدينة القصر الكبير .

385 هرغة

قبيلة كبرى كانت تحتل المنطقة الممتدة جنوب مراكش على ضفاف الأطلس الكبير شرق تارودانت وقد اندثر هذا الاسم وحل محله عدد من أسماء القبائل المتساكنة هناك .

386 هنتاة

أطلق هذا الاسم على مجموعة من القبائل القاطنة بالأطلس

الكبير في عصر الموحدين بين جبل كيك وتينمل . واندثر هذا الاسم منذ عصر السعديين .

وكان لرجال هذه القبائل دور هام في الحروب التي خاضها الموحدون ضد خصومهم واليها ينتسب أنصار المهدي بن تومرت وكبيرهم أبو حفص الهنتاتي جد الملوك الحفصيين بتونس .

والى هذه القبيلة الأطلسية التجأ أبو الحسن المريني بعد عودته من تونس عند زعيمها الأمير عبد العزيز الهنتاتي الى أن توفي بها سنة 752هـ ومنها نقل الى مراکش فشالة .

هسكورة

387

قبيلة كانت تستقر في السوس الأدنى جنوب تارودانت . وهناك منطقة سكورة الواقعة باقليم ورزازات .

وقد اندثر هذا الاسم .

هواره

388

قبيلة كبرى من القبائل التي اشتهرت في العصر العلوي وتستقر الآن في منطقتين الأولى بسوس قرب اكادير والثانية في سهول مصون بين تازة وجرسيف .



واد الجواهر

389

وهو المعروف اليوم بوادي فاس يتفرع من نهر سبو على بعد
بضع كيلومترات من فاس .

أما الوادي الذي يخرج من وسط المدينة حاملاً الأوساخ
والأزبال فيسمى واد بوخرارب .
وأحياناً يقع الخلط بينهما .

واد زم

390

مركز فلاحى حديث من أكبر المراكز بالشاوية الجنوبية وسط
قبائل بني سمير والسماعلة في سهول خصبة شهيرة بانتاجها
الكبير وكانت هذه المدينة مسرحاً لحوادث دامية متكررة خلال
الأزمة المغربية سنة 1951 ووقعت بها مذبحه كبرى في شهر غشت
1954 تقع على بعد 149 كم من البيضاء و85 من دار ولد زيدوح
و32 من بجعد .

وادلاو

قرية حديثة يقطنها عدد من صائدي الأسماك وبها شيد أعظم سجن في المنطقة الشمالية كما يوجد مسجد ذو مأذنة فريدة في بابها علوها نحو 20 متر مئمة الاضلاع بخمس طبقات وفي كل ضلع شبك مبني بالزليج وفي رأس المأذنة قبة مخمسة الأضلاع.

تبعد عن تطوان نحو 46 كم في الطريق الذاهبة الى غمارة .

وجدة

عاصمة المغرب الشرقي وأقرب مدينة مغربية الى الحدود الجزائرية تقع وسط سهول أنجاد على ارتفاع 550م اسسها زيري بن عطية المغراوي سنة 384هـ وبنى بها الملوك المرابطون والموحدون والمرينيون عدة مآثر لا زالت ماثلة للعيان . ثم احتلها الأتراك العثمانيون واستردها المولى سليمان سنة 1121هـ واحتلها الفرنسيون أولا سنة 1844 م ثم سنة 1859 ثم سنة 1907 . وكان يقطن بالمدينة عدد كبير من الأوروبيين والجزائريين وبضاحيتها عدة أماكن للراحة والاستجمام يقصدها الناس من مختلف الجهات وفي مقدمتها عين سيدي يحيى بن يونس وهي ضاحية جميلة من أجمل الأماكن بناحية وجدة تحف بها الجنان والبساتين ذات الأشجار المختلفة الأنواع تشققها جداول المياه المتدفقة الغنية بالمواد البوتاسية يقصده سكان المدينة للراحة والاستجمام .

والمدينة مركز تجاري مهم بما اشتملت عليه من بنوك

ومخازن ودور تجارية . وبضاحتها كلية الآداب ومركز زوج بغال
وهو مركز ديوانة الحدود بين المغرب والجزائر تقع المدينة على
بعد 18 ك . م . من الحدود الجزائرية .

الطرق والمسافات

من وجدة الى فيگيک (376)

8) طريق مناجم بوبكر .

(28) قنفودة .

(44) جرادة .

(83) بني مطهر .

(198) كندرارة .

(268) بوعرفة .

(376) فيگيک .

من وجدة الى تازة (223)

(59) العيون .

(108) تاويرت .

(154) قنطرة ملوية .

(158) كرسيف .

(195) مصون .

(223) تازة .

ورزازات

393

يطلق هذا الاسم على مجموعة من القرى والقصور

والمداشر يبلغ نحو 20 يقطنها عدد كبير من أهل درعة وتعد مركزاً مهماً بين الأطلس الكبير والصغير وعلى مقربة من واحات درعة . تقع في ارتفاع 1000م وتبعد عن مراکش بـ 200ك . م جنوباً عبر الأطلس الكبير .

واشتهرت منطقة ورزازات بوجود أكبر مزارع الزهور والورود بالمغرب .

وبهذا الاقليم يوجد سد وادي درعة على بعد 25كلم الى الجنوب من ورزازات على مقربة من زاوية نوريانز .

الطرق والمسافات

من ورزازات الى زگورة (164)

(68) اگدز .

(133) تنزولين .

(164) زاگورة .

من زاگورة الى بويزاكارن (535)

(88) المحاميد .

(272) طاطا .

(341) آقا .

(535) بويزاكارن .

من ورزازات الى ارفود (315)

(92) قلعة مگونه .

(114) دادس .

(169) تنغير .

(224) تنجداد .

(315) أرفود .

من ورزازات الى اكادير (375)

وزان

394

تقع مدينة وزان فوق ربوة مخضرة وسط قبائل مصمودة ورهونة على ارتفاع 325م ويرجع تاريخها الى أواسط القرن الحادي عشر الهجري وبها مقر الزاوية الوزانية التي أسسها المولى عبد الله الشريف شيخ الطريقة الوزانية المتوفى سنة 1089هـ بمكان يقال له جبل الريحان ولم تخضع المدينة للاحتلال الفرنسي الا في سنة 1920 واشتهرت المدينة بغابات الزيتون والأشجار المختلفة المحيطة بها كما اشتهرت بصناعاتها المحلية كنسيج الصوف ودبغ الجلود وتعصير الزيوت الخ تقع على بعد 150ك م من فاس و 55 من سوق اربعاء الغرب و 126 من القنيطرة و 200 من طنجة .
وبجامعها الكبير خزانة للمخطوطات .

وليلي

395

مدينة أثرية يرجع تاريخها الى العصر الروماني تقع بجبل زرهون على بعد 3كلم من زاوية المولى ادريس الأكبر .
وهي مدينة مستطيلة الشكل تتدرج بناءاتها في سفح الجبل وتعد أعظم أثر روماني قائم بهذه البلاد ولا زال المنقبون يشتغلون في حفرياتها منذ عدة سنوات . ورمموا ما وجدوا بها من أطلال كقوس النصر وباب كاراكالا والأزقة والدور ومعاصر الزيتون والكنيسة الخ .

ومن بين القطع التي وقع اكتشافها مصنوعات فنية من الطين والخزف ورؤوس بعض التماثيل وكلب من البرونز ونقوش وفسيفساء وأروقة وقنوات المياه وأحواض رخامية وقطع نقدية الى غير ذلك . وتوجد بعض هذه القطع في جناح خاص بها وبالمتحف الأثري بالرباط . وكان المغاربة يسمون هذه المدينة بقصر فرعون . أما اسمها الروماني فهو فوليبيليس . وقد دمرها زلزال اشبونة الشهير سنة 1775 .

وتبلغ مساحتها نحو 40 هكتاراً وكانت لها ثمانية ابواب و 40 برجاً . وخلال العصر الروماني كانت مركزاً للحكام الرومانيين ثم أخذت في الاضمحلال حتى دخلها المولى ادريس . تقع على بعد 30 كلم شمال مكناس .

الوليدية

396

قصة على شاطئ المحيط الأطلسي بين الجديدة وآسفي كانت معروفة في القرن الثامن وجددها السعديون في عهد الوليد ابن زيدان في أوائل القرن الحادي عشر . ولا تزال بها بعض أطلال القصة القديمة وآثار زاوية ومسجد وتعد اليوم مركزاً من مراكز الاضطياف الحديثة . تبعد عن الجديدة بـ 77 كلم وعن آسفي بـ 66 كلم .

ويزغت

397

قرية صغرى وسط قبيلة آيت عطا ومالو تقع في سفح جبل بني ملال على ارتفاع 685م وعلى بعد 45ك . م من بني ملال في الطريق من قسبة تادالا الى دمنات وتحيط بها المناظر الطبيعية الساحرة .

ي

اليوسفية

398

مركز من مراكز استخراج الفوسفاط يضاهي في أهميته مركز خريبكة يقطن به عدد كبير من العملة والفنيين والخبراء وبنيت فيه بناءات ومنشآت حديثة حتى أصبح عبارة عن مدينة صغيرة تستمتع بسائر مظاهر المدن الحديثة . يقع هذا المركز وسط قبيلة أحمر على بعد 23 كلم من الشماعية و60 من بن جرير و30 من جمعة سحيم . ويمر به القطار الذي يربط بين بن جرير وآسفي . وكان هذا المركز يدعى من قبل بكشكات وأطلق عليه الفرنسيون اسم لوي جانطي تخليداً لاسم العالم الذي اكتشفه .

الملاحق

تنبيه واعتذار :

كان في عزمنا وضع عدة ملاحق لهذا الكتاب ، بحيث تشمل على فهارس للاعلام والأماكن والقبايل والطوائف ، وعلى تراجم موجزة للاعلام ، بالإضافة الى التعليقات والهوامش الضرورية مع لائحة للمخطوطات والمراجع الأجنبية التي اعتمدناها لاستخراج بعض المعلومات .

ولكن عند الشروع في العمل واجهتنا صعوبات جمّة ، وظروف قاهرة من بينها : انحراف طارئ على الصحة ، وضيق الوقت المحدد للشروع في الطبع ، وصعوبة المواصلات ، وتعذر الاتصال المستمر بالمطبعة للمراجعة والمقابلة والتصحيح .

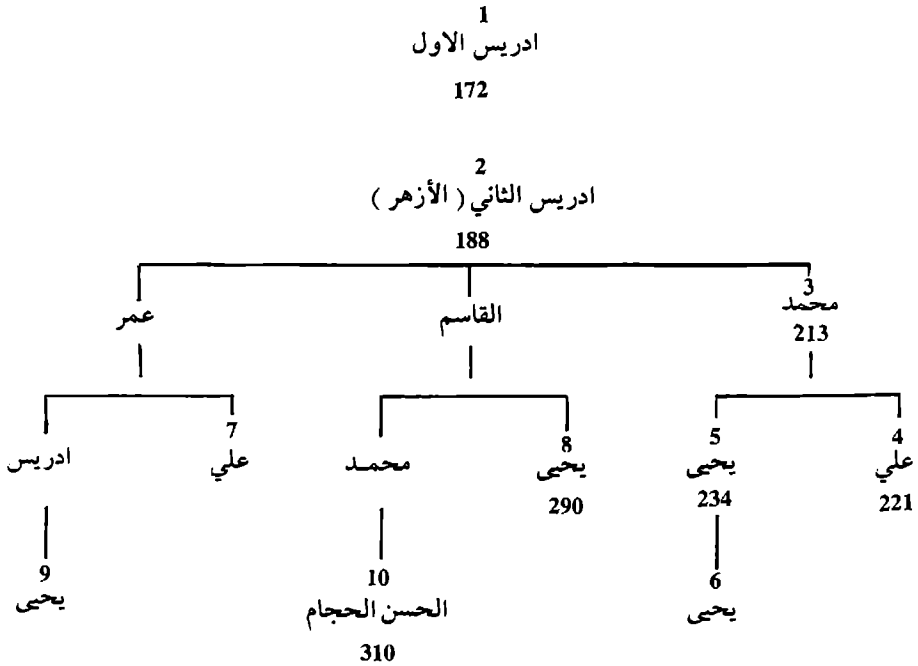
لكل ذلك فقد عدلنا في آخر لحظة عن الفكرة واكتفينا بالملاحق الأربعة التي توجد في آخر الكتاب ، وهي في نظرنا كافية للقارئ اللبيب .

فمعذرة الى القراء الكرام والسلام .

المسحق الاول

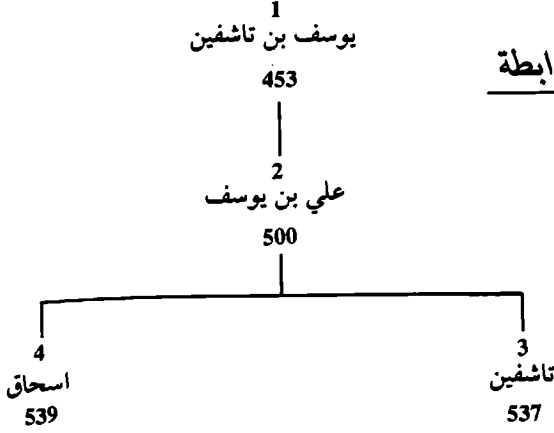
جداول الاسر المالكة بالمغرب خلال العصور

جدول ملوك الدولة الادريسية

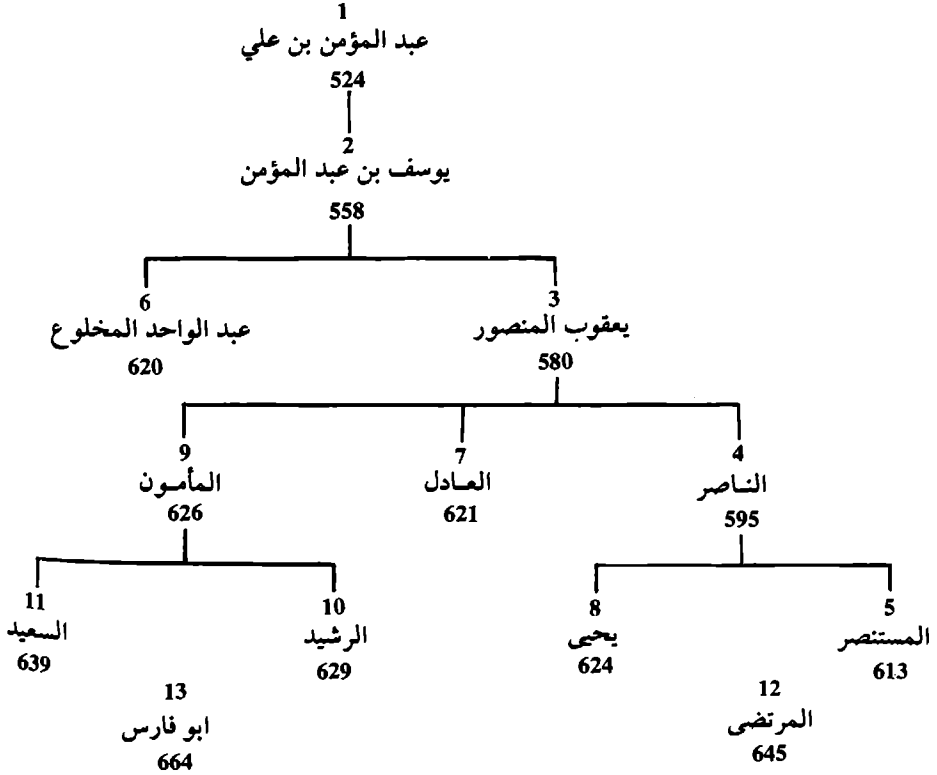


ملحوظة : بعض الامراء لا تعرف سنة ولايتهم بالضبط .

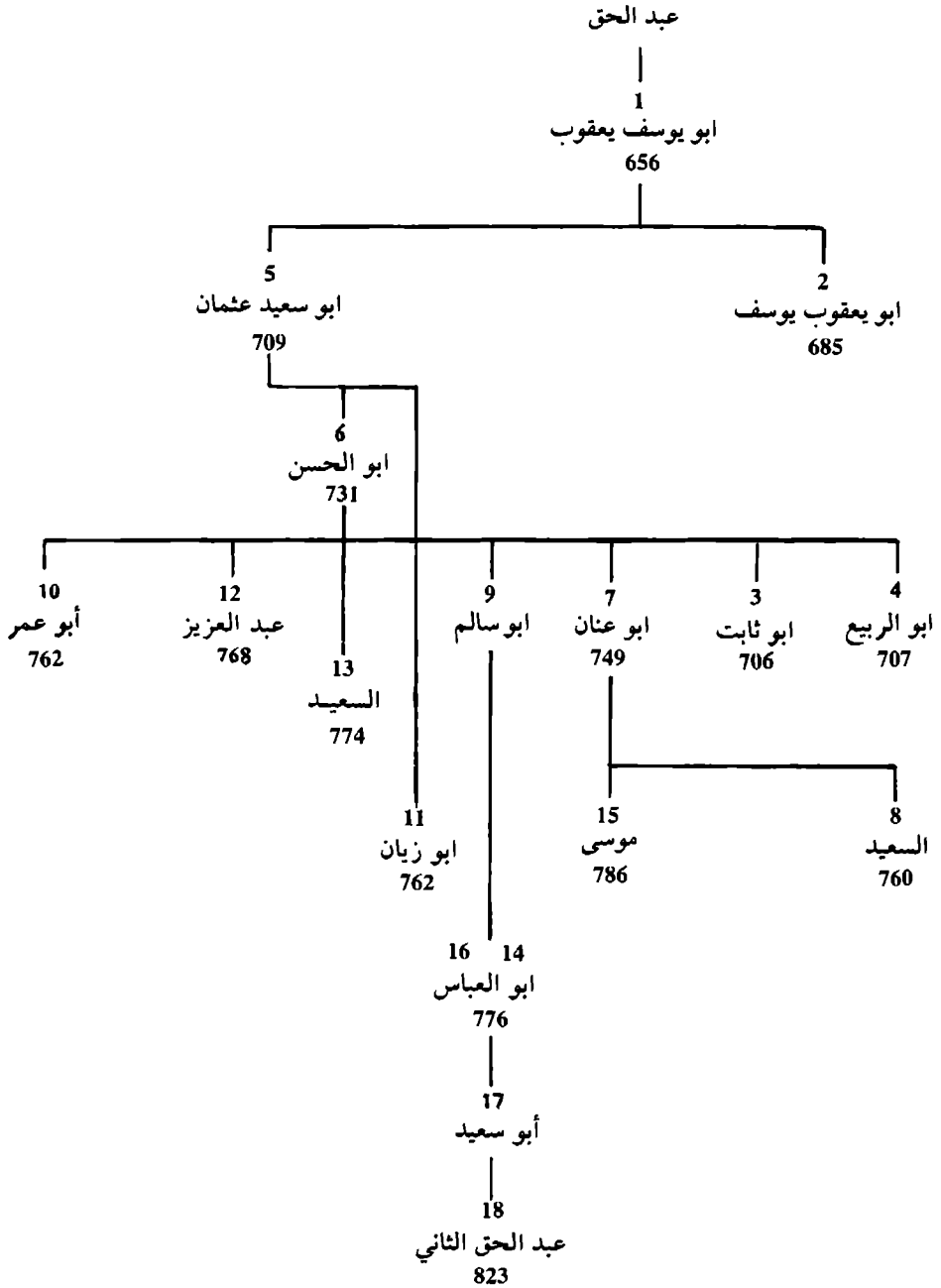
جدول ملوك الدولة المرابطة



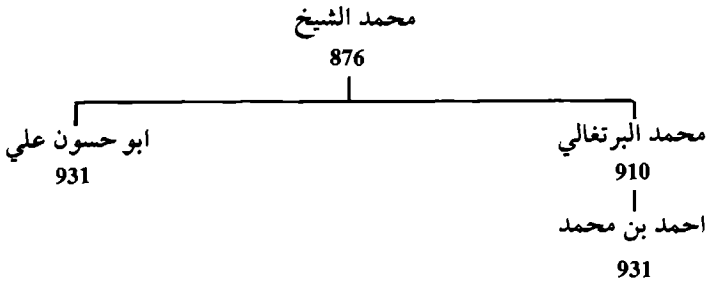
جدول ملوك الدولة الموحدية



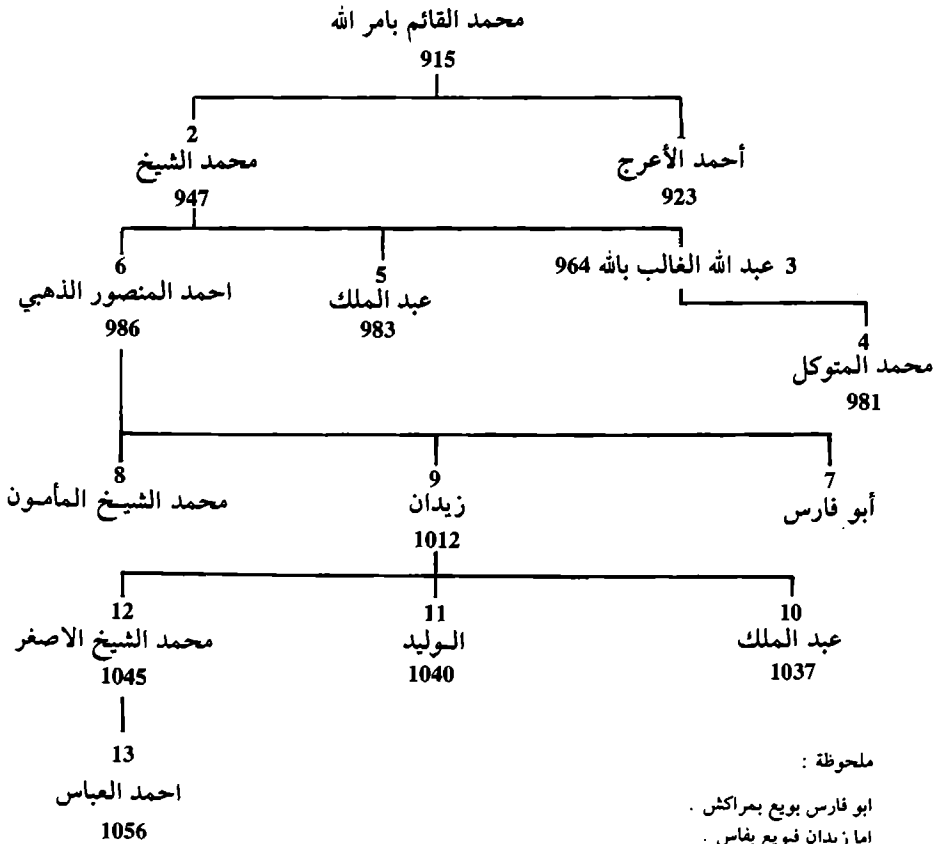
جدول ملوك الدولة المرينية



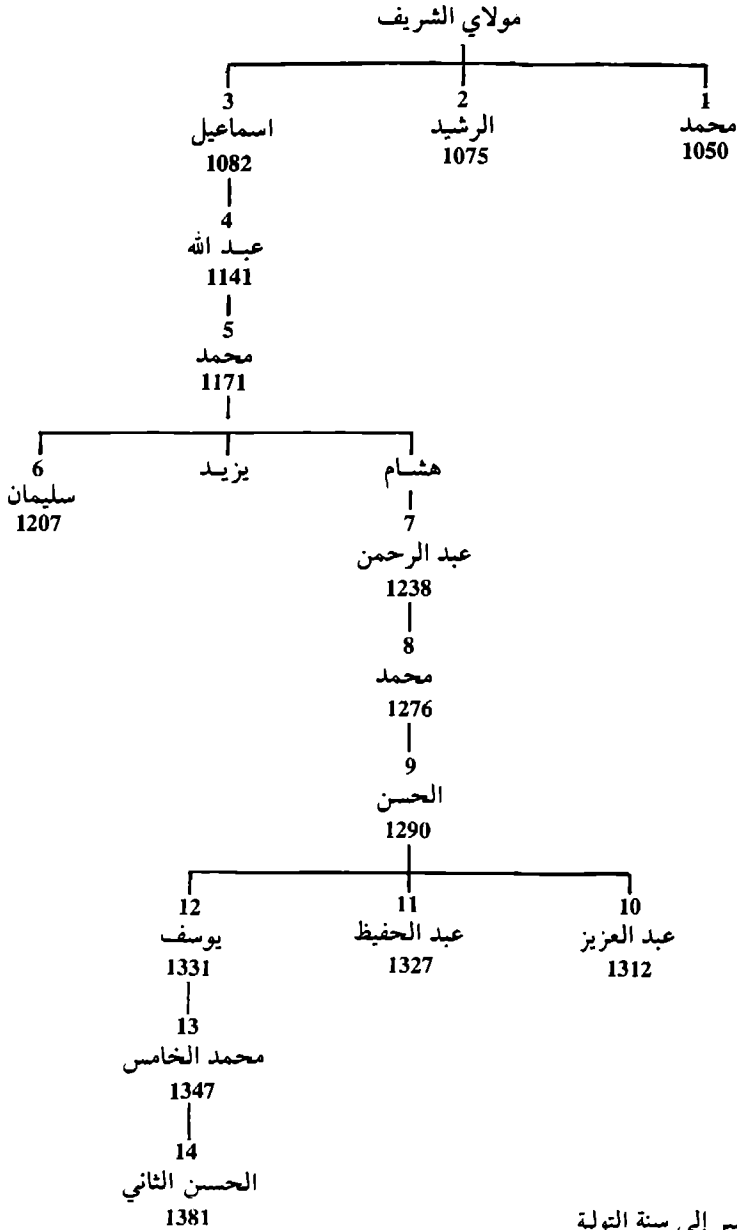
جدول امراء الوطاسيين



جدول ملوك الدولة السعدية



جدول ملوك الدولة العلوية الشريفة



التاريخ اعلاه يشير إلى سنة التولية

313	تيزنيت	421	الرشيدية
533	وارزازات	363	خنيفرة
	الاقاليم الصحراوية (6)	174	بن سليمان
		692	سطات
128	كلميم	437	خريبكة
47	طان طان	668	بني ملال
113	العيون	387	ازلال
20	سمارة	514	سيدي قاسم
8	بوجدور		
21	واد الذهب		
			الاقاليم الجنوبية (6)
	- مجموع الاقاليم : ٧٤ .	577	قلعة السراغنة
	- مجموع عدد السكان	1.266	مراكش
20.419.555	القانونيين :	99	طاطا
62.000	- منهم من الاجانب :	558	تارودانت

المسحوق الثالث

أسماء القبائل الكبرى بالمغرب مرتبة حسب النواحي والجهات

- 1 -

ناحية الدار البيضاء (الشاوية)

- (الدار البيضاء) : مديونة - أولاد زيان .
- (برشيد) : أولاد حرز - حدام - أولاد عبو .
- (فضالة) : زناتة .
- (ابن سليمان) : موالين الغابة - موالين الوطا - الفضالات - بني ورا -
- أولاد صباح - أولاد علي - احلاف مليلة .
- (سطات) : المزامرة - أولاد بوزيري - أولاد سيدي داوود .
- (ابن أحمد) : ملال - بني ابراهيم - أولاد مراح - أولاد محمد -
- المعاريف .
- (البروج) : بني مسكين .
- (أولاد سعيد) : أولاد عريف - موالين الحفرة - كدانة .

- 2 -

ناحية الجديدة (دكالة)

- (الجديدة) : أولاد بوعزيز - أولاد فرج .

- (أزمور) : الشياضمة - شتوكة - الحوزية .
 (سيدي بنور) : العونات - أولاد عمران - أولاد بوزرارة .
 (خميس الزمامرة) : أولاد عمور .

- 3 -

ناحية تادالا

- (واد زم) : بني سمير - السماعلة - أولاد عيسى - المعادنة - موالين
 الدندون الكناديز .
 (خريبكة) : أولاد بحر الكبار والصغار .
 (بجعد) : بني زمور .
 (بني ملال) : بني معدان .
 (قصة تادالا) : سمكت - كطاية .
 (الفقيه بن صالح) : بني عمير - أولاد عريف .
 (دار ولد زيدوح) : بني وجين - أولاد بوموسى .
 (ازيلال) : آيت وتفركل - آيت وكوضيد - آيت محمد - آيت ويز - آيت
 بوكمز - آيت بويكنيمن - ايحنصالن - آيت عباس - آيت عبدي - هنيته آيت
 عتاب - آيت عياط .
 (القصيبة) : آيت ويرا - آيت أم البخت - آيت عبد اللولي - آيت محند آيت
 سعيد وعلي - آيت حمان - آيت بوزيد - آيت عطا نومالو - آيت مازيغ آيت
 اسحاق - آيت داوود وعلي - آيت وازكي - آيت بندق آيت عبدي .

- 4 -

ناحية مراکش (الحوز)

- (مراکش) : الجيش - أوريكه - غيغاية - سكتانة - الرحامنة .

- (القلعة) : السراغنة - زمران - أهل تاملالت .
 (امزميز) : گدميوه - أولاد مطاع - وزگيته - گندافة .
 (ايميتانوت) : متوگه - مزوضه - هنيثفه - دويران - سكساوة - دمسيره .
 (شيشاوة) : أولاد أبي السباع - أهل شيشاوة مجاط - فروكه - العرب .
 (آيت ورين) : مسفيوه - تكانه - غجدامه - گلاوه .
 (دمنات) : ولتانه فطواكه .

- 5 -

ناحية ورزازات (درعة)

- (ورزازات) : آيت بودلال - آيت دوشن - آيت تمستينت - آيت تيديلي -
 آيت تيزكي نوزاليم - آيت زينب - سكورة - ايمرهان - سكتانه أونارين - ايبوزيوا -
 آيت واوزگيط - الفيجه - آيت خزامة - آيت مغليف - آيت واغردا - آيت سكرمان -
 آيت تماسين - زناگه - آيت عامر - أهل المحاميد - أهل زگيد - أهل دادس - آيت
 ونير - آيت موند - آيت سدرات - آيت عطا - مگونه - آيت حمو .

- 6 -

ناحية آسفي - الصويرة (الشياظمة وحاحا)

- (آسفي) : البحاترة - آل عامر - تمرة - ربيعة .
 (الشماعية) : الزرة - الزرارات .
 (الصويرة) : نكنافة - اداوكورد - اداويسارن - آيت زلطن - اداوزمزم - أولاد
 الحاج - مسكاله - الدرّة - الحنشان الكريمات - زاوية رگراگه - الثوابت -
 المخاليف - النجوم - الحرث - المضارعة - ايزات - أولاد بونجيمه - المناصر -
 أولاد عيسى - طالا - الزاوية آيت واتيل - أولاد حسان - الحيمر .

(تمنار) : اداوبوزيه - آيت عيسى - آيت عامر - اداوكلول - اداوترومه - اداكزو ايمكراد .

- 7 -

ناحية اكادير (سوس)

(أكادير) : كسيمه ، مسكينة ، شتوكه ، هواة أهل تينكرت ، ايفصافص ، آيت وانكريم ، اوريكه ، ايروتن ، آيت وازون .

(تارودانت) : متاكة ، اركيته آيت واصيف ، آيت ايكاس ، أولاد يحيى ، المنابهة ، تالمت ، ارغن تيوت ، تيكوين ، ايدا وفينيس ، كطيوه ، اداوزال ، ايصندالن ، آيت سمك ، أونانين ، تللكجونت ، فوزارة ، كداشة ، اداوكيس ، اداومستوك ، تيكوكه ، مدلاوه ، اكونسان ، آيت يوسف ، آيت تمننت ، الرحلة ، ايندوزال ، اداوزدوت ، ادا ونضيف ، اداوكنسوس ، اسا ، تگموت ، اداوزكري ، ايصافن ، دوودرار ، ايركاكن ، توفيازت آيت علي ، ايدوسكا أوفلا ، آيت عبد الله ، آيت تيفاوت ، اداوزيكر ، اداومحمود .

(تيزنيت) : أهل تيزنيت ، أهل ماسه ، أهل المادر ، أهل أگلو ، آيت بريم ، أولاد جرار ، اداوباغقيل ، رسموكه ، أهل الساحل ، الاخصاص ، آيت الرخي ، مجاط ، أهل يفران .

(الأطلس الصغين) : شتوكه آيت مزال ، آيت باها ، آيت صواب ، آيت والياه ، آيت تيدلي ، تزرwalt ، اداوسملال ، آيت أحمد .

(تافراوت) : أمانوز ، ايكونان ، آيت عبد الله وسعيد ، آيت وافكا ، ايغشن ، املن كليميم ؛ تكنا ، آيت حربيل ، ايسموكن ، آيت مرييل ، قصوراقا ، تزونين ، تيزكي ، الحراطين ، فم الحصن ، أولاد جلال ، اداوبلال ، قصور تيسينت ، واقة وطاطا .

ناحية الرباط وسلا

- (الرباط) : العرب ، بني عبيد ، الحوزية ، الأوداية ، أولاد كثير ، أولاد ميمون ، زعير .
- (سلا) : السهول ، حصين ، عامر .
- (زمور) : المصاغرة ، آيت يادين ، القبليين ، آيت ورييل ، آيت زكري ، آيت جبل الدوم ، حودران ، بني حكم ، آيت عمار ، بني عامر .
- (القنيطرة) : عامر الحوزية ، عامر السفلية ، المناصرة .
- (سيدي قاسم) : الشراردة .
- (سيدي سليمان) : أولاد يحيى ، أولاد محمد ، الصفافة .
- (سوق الأربعاء) : سفيان ، بني مالك ، مختار .
- (مصمودة) : أهل الربيع ، رهونة ، بني مستارة ، غزاوة ، الخلط ، صرصر ، أهل سريف ، بني مزكلدة ، سطة .

ناحية مكناس

- (مكناس) : زرهون ، گروان ، دخيسة ، مجاط ، عرب سايس .
- (الحاجب) : بني مطير .
- (ازرو) : آيت عرفه ، اير كلاون .
- (عين اللوح) : آيت الياس ، آيت مولي ، آيت واحي ، آيت محند ولحسن ، آيت مرول ، آيت سكوكو .
- (ميدلت) : آيت عياش ، آيت يزدك ، آيت أوفيللا ، آيت عبدي ، آيت

ومناصف ، آيت ايحند ، آيت يحيى ، المرابطين ، آيت حديدو .
(خنيفرة) : زايان ، ايشقيرن ، آيت اسحق .

- 10 -

ناحية تافيلالت

آيت حديدو ، آيت يعقوب ، آيت يزدك ، آيت مرغال ، آيت سعيد
ولحسن ، آيت بويشاون ، آيت بومريم ، آيت بن لحسن ، آيت بنو افضل ، آيت
مسروح ، فركلا ؛ اولاد زهرة ، بني محمد ، مزوغة آيت قباش ؛ اولاد بوحنان
آيت بورك ، الهارون .

- 11 -

ناحية فاس

(فاس) : اولاد الحاج ، بني سعدن ، الشراردة ، السجع ، آيت عياش ،
حميان ، اولاد جامع ، لمطه ، الاوداية .

(قرية أبا محمد) : شراگه ، اولاد عيسى ، حجاوه .

(قلعة سلاس) : سلاس ، فشتالة .

(تيسه) : الحياينة .

(صفرو) : البهليل ، آيت يوسى .

(ايموزر) : آيت سفروشن ، بني يازغة ، مرموشة ، آيت ايوب ، آيت
علي ، آيت حسان ، أهل تسيوانت ، اولاد خاوه أهل ميسور ، ايكلي ، شرفاء
القصابي .

(ورغة) : رغيوه ، مزيات ؛ مزاوة ، متيوه ، بني وليد ، صنهاجه

الظل ، صنهاجه الشمس .

(غفساي) : بني إبراهيم ، بني مكة ، بني ملول ، بني زروال ، جاية ،
بني ورياگل .

- 12 -

ناحية تازا

(تازا) : غياته ، بني وجان ، مكناسة ، بني وراين ، التسول ، بني
فكوس ، الطائفة ، البرانص .

(كرسيف) : هواره ، أولادرحو ، أهل رشيد ، بني بوياحي ، مطالسة ،
أولاد الحاج ، أهل فكوس أولاد جرار ، أهل تايدا ، آيت جليداسن .

(بني وراين) : آيت سفروشن ، شرفاء سيدي الجليل ، أهل الثلث ،
مغراوة ، آيت عبد الحميد ، بني بوزرت ، الزاردة ، أولاد علي ، ايغزران ،
آيت زگوط ، بني زهنة ، بني علاهم ، سيدي علي الأشرف وربه ، صنهاجة ،
بني بويعلا ، مرنيسة ، بني ونجل ، فناسة ، أولاد بوسلامة ، كزناية .

- 13 -

ناحية وجدة

(وجدة) : الوجادة ، انجاد ، مهاية ، بني وكيل ، زكارة .
(العيون) : الحديين ، بني بوزكو ، بني مهو ، أولاد سيدي الشيخ ، بني
وكيل ، السجع .

(بركنت) : بني مطهر ، أولاد سيدي عبد الحكيم ، أولاد سيدي علي
بوشنافة ، بني يعلي ، أولاد بختي .

(بركان) : بني عتيك ، وبني وريمش ، منكوش ، طريفة .
(احفين) : تغجيرت ، بني درار .

(تاوريرت) : الكرامة ، أهل وادزا ، السجع ، بني وكيل .

(دبدو) : زوا ، أولاد عمور .

(فگيک) : القصور ، علاوة ، أولاد أحمد بن عبد الله ، أولاد علي بن
لحسن ، أولاد علي بن ياسين ، أولاد بن لحسن ، أولاد فارس ، أولاد الحاج ،
أولاد سلامة ، أولاد أيوب ، أولاد عبد الكريم ، أولاد ابراهيم ، أولاد شعيب .

- 14 -

الأقاليم الشمالية

الناحية الشرقية

بني شيكر ، بني سدل ، بني بوغافر ، مزوجة بني بوفروور ، كبدانة ،
أولاد ستوت ، بني بويحيى ، المطالسة ، بني سعيد .

ناحية الريف

بني ورياغل ، تمسمان ، بني أوليشك ، تفرسيت ، بني توزين ، بقوة ، بني
يظفت ، بني بوفراح ، مسطاسة ، بني كميل ، بني سدات ، كتامة ، ترگيست ،
بني مزدوي ، بني عمارت ، بني بشير ، بني أحمد ، بني بوشيب ، تغزوت ،
بني بونصر ، بني خنوس ، زرفات .

ناحية غمارة

الأحماس ، بني يحمّد ، غزاوة ، بني خالد ، متيوّة ، بني رزين ، بني
سميح ، بني گريّر ، بني منصور ، بني سلمان ، بني بوزرا ، بني زجل ، بني
زيات ، بني سعيد .

المساحق الرابع

خطوط السكك الحديدية اسماء المدن والقرى والمحطات التي تمر بها السكة

- 1 -

خط الدار البيضاء - وجدة

البيضاء عين السبع المحمدية المنصورية بوزنيقة الصخيرات تمارة الرباط
سلا سيدي بوقنادل سيدي الطيب القنيطرة سيدي يحيى القصيبة سيدي سليمان
سيدي قاسم باب تيسرة واد خمان سيدي مبارك عين الكرمة ورزيفة مكناس سبع
عيون عين تاوجطات راس الماء فاس سيدي احرازم عين السببت الطوابع
مطماطة الشبابات واد امليل باب مرزوقة تازا عين بحيرة مصون الصفصافات
جرسيف العقرب تاويريرت واد متليلي العيون بورديم النعيمة بني وكيل وجدة .

- 2 -

خط البيضاء - واد زم

البيضاء سيدي معروف بوسكورة النواصر برشيد سيدي بوفروج سيدي
العايدي تمدغوست موالين الواد رأس العين سيدي حجاج مريزيق خريبكة
القفاف واد زم .

- 3 -

خط البيضاء - مراکش

البيضاء سيدي العايدي سطات خميسات أولاد بوزيري ايمفوت مشرع
ابن عبو صخور الرحامنة بن كير سيدي بوعثمان مراکش .

- 4 -

خط بن كير - آسفي

ابن كير كشكاظ السوالم ركنة بيدان العقلات سيدي مبارك بير السواني
خط ازاكان آسفي .

- 5 -

خط طنجة - سيدي قاسم

طنجة البيان العقبة الحمراء بريش أصيلا المخازن اثنين سيدي اليماني
ثلاثة الريسانا القصر الكبير عرباوة واد الفوارات قرية بن عودة سوق أربعاء الغرب
مشرع بن القصيري سوق جمعة الحوافات تيهيلي المساعدة سوق الأحد سيدي
قاسم .

الماتح الخامس

المراجع الحديثة

نقدم في هذا الفهرس عناوين المراجع الحديثة في جغرافية المغرب وتاريخه وحضارته ، واقتصرنا على ذكر المراجع الحديثة فقط للمؤلفين المغاربة المعاصرين ولم نشر الى المصادر القديمة .

في جغرافية المغرب

جغرافية المغرب العربي.....	جغرافية المغرب العربي
الجغرافية المصورة للمغرب الجديد..... الباني عمر	جغرافية المغرب والوطن العربي..... الدكتور ابراهيم حركات
جغرافية المغرب والجغرافية الاقتصادية..... عبده النادي	جغرافية المغرب..... عبد العزيز بن عبد الله
جغرافية المغرب التطبيقية الاقليمية..... لجماعة	مجمل جغرافية المغرب..... محمد بن لحسن التازي

جغرافية المغرب العربي

في مقدمة كتاب قبائل المغرب..... عبد الوهاب بن منصور

في تاريخ المغرب وحضارته

دروس تاريخ المغرب..... عبد الله الجراي	دروس تاريخ المغرب..... الهاشمي الفيلايني
--	--

عبد العزيز بن عبد الله	تاريخ المغرب
محمد بن عبود	تاريخ المغرب
التهامي الوزاني	تاريخ المغرب
عبد الله العروي	تاريخ المغرب
ابراهيم حركات	المغرب عبر التاريخ
عبد الله كنون	تاريخ المغرب
ابراهيم بوطالب	تاريخ المغرب (بالفرنسية)
	الحركة الفكرية في العصرين
الدكتور محمد بن شقرون	المريني والوطاسي (بالفرنسية)

تاريخ القبائل

عبد الوهاب بن منصور	قبائل المغرب
المهدي الصالحي	أعلام درعة
محمد المختار السوسي	سوس العالمية
محمد المختار السوسي	خلال جزولة
محمد المختار السوسي	المعسول
محمد بن عمر ابن سودة المري	قبيلة زعير قديماً وحديثاً
الشهير بالشيخ التاودي	
محمد البشير بن عبد الله الفاسي الفهري	قبيلة بني زروال

تاريخ المدن

أحمد بن عبد السلام البوعياشي	الريف بعد الفتح الاسلامي
محمد داوود	تاريخ تطوان
عبد القادر العافية	الحياة الفكرية في شفشاون

عبد العزيز بن الصديق	سراج الدلجة في فضل طنجة
محمد بوجندار	مقدمة الفتح في تاريخ رباط الفتح
عبد الله السويسي	تاريخ الرباط
محمد بوجندار	شالا وأثرها
الطاهر اللهيوي	حصن السلام (جبل العلم)
أحمد التوفيق	اينولتان (دمنات)
محمد بن تاويت	تاريخ سبتة
القاضي محمد السراج	خلاصة تاريخ سبتة
الدكتور عبد الهادي التازي	جامعة القرويين
عبد الرحمان بن زيدان	الدرر الفاخرة في آثار العلويين بفاس الزاهرة
عبد الرحمان بن زيدان	اتحاف أعلام الناس بأخبار مكناس
محمد العبدى الكانوني	أسفي وما اليه
أحمد بن الحاج الرگراكي	الشموس المنيرة في أخبار الصويرة
محمد الصديقي	ايقاظ السريرة في تاريخ الصويرة
عباس بن ابراهيم التعارجي	الأعلام بمن حل بمراكش واغامت من الأعلام
محمد المختر السوسي	ايلغ قديماً وحديثاً

في الحضارة

محمد رشيد ملين	عصر المنصور الموحي
محمد المنوني	العلوم والآداب والفنون في العصر المريني
محمد المنوني	مظاهر يقظة المغرب الحديث
محمد المنوني	ورقات في الحضارة المرينية
الدكتور محمد بنشقرون	مظاهر الثقافة في العصر المريني
الدكتور محمد حجي	الزاوية الدلائية

..... الدكتور محمد حجي	الحركة الفكرية في العصر السعودي
..... الدكتور محمد الأخضر	الحياة الأدبية في العصر العلوي
عبد الله كنون	النبوغ المغربي
عبد العزيز بن عبد الله	مظاهر الحضارة المغربية
عبد الوهاب بن منصور	أعلام المغرب العربي
محمد علال الفاسي	الحركات الاستقلالية
عبد العزيز بن عبد الله	المعجم التاريخي
محي الدين المشرفي	شمال أفريقيا في العصر القديم
عبد العزيز بن عبد الله	الموسوعة المغربية
عبد الله كنون	مشاهير رجال المغرب
محمد بن عثمان المراكشي	الجامعة اليوسفية بمراكش
محمد الموقت	السعادة الأبدية
قدور الورطاسي	تاريخ وجده
قدور الورطاسي	فكيك المجاهدة
قدور الورطاسي	بنويفاسن
محمد الغربي	الساقية الحمراء ووادي الذهب
محمد عبد الكبير الفاسي	الصحراء المغربية

المبحث السادس

جداول الموافقات

للتاريخين الهجري والميلادي من سنة 1 هـ الى 1500 هـ

كثيراً ما يتوقف الدارسون من معلمين واساتذة وباحثين على معرفة السنة الهجرية وما يقابلها بالسنة الميلادية او بالعكس ، فيجدون عناء في الاهتداء الى ذلك في سهولة ويسر ، ورغم عن وجود قواعد حسابية تفي بالمراد ، الا أن هذه القواعد الحسابية معقدة بعض الشيء ، ولا تسلم نتائجها من الغلط ، ثم انها عسيرة الحفظ وليست في متناول كل احد .

لذلك وتيسيراً على الدارسين ، وتقريباً وتسهيلاً للوصول الى المبتغى بأقصر طريق ، وفي اسرع وقت عمدنا الى استخراج هذه الجداول من عدة تقاويم معتمدة ، وصححناها ، وقابلناها مع الجداول التي وضعها كل من الاستاذ هازارد في كتابه (اطلس التاريخ الاسلامي) ومع جداول الدكتور ابراهيم جمعه من داره الملك عبد العزيز بالمملكة العربية السعودية . فجاءت والله الحمد وافية بالغرض المطلوب . وقد رتبنا فيها السنوات الهجرية والميلادية حسب القرون تسهيلاً للمراجعة ، ووضعنا كل سنة هجرية مع ما يقابلها من السنوات الميلادية . ولما كانت السنة الميلادية التي تعتمد على الحساب الشمسي اطول من السنة الهجرية التي تعتمد الحساب القمري ، فان سنتين هجرتين قد تبدآن خلال سنة ميلادية واحدة ، ولذلك وضعنا داخل اطار كل سنتين هجرتين توافقان سنة ميلادية واحدة تميزا لها عن بقية السنوات . وهذه الظاهرة تتكرر ثلاث مرات في كل قرن ، كما سيلاحظ القارىء ذلك .

695	76	671	51	646	26	622	1
96	77	72	52	47	27	23	2
97	78	72	53	48	28	24	3
98	79	73	54	49	29	25	4
99	80	74	55	50	30	26	5
700	81	75	56	51	31	27	6
1	82	76	57	52	32	28	7
2	83	77	58	53	33	29	8
3	84	78	59	54	34	30	9
4	85	79	60	55	35	31	10
5	86	80	61	56	36	32	11
5	87	81	62	57	37	33	12
6	88	82	63	58	38	34	13
7	89	83	64	59	39	35	14
8	90	84	65	60	40	36	15
9	91	85	66	61	41	37	16
10	92	86	67	62	42	38	17
11	93	87	68	63	43	39	18
12	94	88	69	64	44	40	19
13	95	89	70	65	45	40	20
14	96	90	71	66	46	41	21
15	97	91	72	67	47	42	22
16	98	92	73	68	48	43	23
17	99	93	74	69	49	44	24
718	100	694	75	670	50	645	25

792	176	768	151	743	126	719	101
93	177	69	152	44	127	20	102
94	178	70	153	45	128	21	103
95	179	70	154	46	129	22	104
96	180	71	155	47	130	23	105
97	181	72	156	48	131	24	106
98	182	73	157	49	132	25	107
99	183	74	158	50	133	26	108
800	184	75	159	51	134	27	109
1	185	76	160	52	135	28	110
2	186	77	161	53	136	29	111
2	187	78	162	54	137	30	112
3	188	79	163	55	138	31	113
4	189	80	164	56	139	32	114
5	190	81	165	57	140	33	115
6	191	82	166	58	141	34	116
7	192	83	167	59	142	35	117
8	193	84	168	60	143	36	118
9	194	85	169	61	144	37	119
10	195	86	170	62	145	37	120
11	196	87	171	63	146	38	121
12	197	88	172	64	147	39	122
13	198	89	173	65	148	40	123
14	199	90	174	66	149	41	124
815	200	791	175	767	150	742	125

889	276	865	251	840	226	816	201
90	277	66	252	41	227	17	202
91	278	67	253	42	228	18	203
92	279	68	254	43	229	19	204
93	280	68	255	44	230	20	205
94	281	69	256	45	231	21	206
95	282	70	257	46	232	22	207
96	283	71	258	47	233	23	208
97	284	72	259	48	234	24	209
98	285	73	260	49	235	25	210
99	286	74	261	50	236	26	211
900	287	75	262	51	237	27	212
900	288	76	263	52	238	28	213
1	289	77	264	53	239	29	214
2	290	78	265	54	240	30	215
3	291	79	266	55	241	31	216
4	292	80	267	56	242	32	217
5	293	81	268	57	243	33	218
6	294	82	269	58	244	34	219
7	295	83	270	59	245	35	220
8	296	84	271	60	246	35	221
9	297	85	272	61	247	36	222
10	298	86	273	62	248	37	223
11	299	87	274	63	249	38	224
912	300	888	275	864	250	839	225

986	376	962	351	937	326	913	301
87	377	63	352	38	327	14	302
88	378	64	353	39	328	15	303
89	379	65	354	40	329	16	304
90	380	65	355	41	330	17	305
91	381	66	356	42	331	18	306
92	382	67	357	43	332	19	307
93	383	68	358	44	333	20	308
94	384	69	359	45	334	21	309
95	385	70	360	46	335	22	310
96	386	71	361	47	336	23	311
97	387	72	362	48	337	24	312
98	388	73	363	49	338	25	313
98	389	74	364	50	339	26	314
99	390	75	365	51	340	27	315
1000	391	76	366	52	341	28	316
1	392	77	367	53	342	29	317
2	393	78	368	54	343	30	318
3	394	79	369	55	344	31	319
4	395	80	370	56	345	32	320
5	396	81	371	57	346	33	321
6	397	82	372	58	347	33	322
7	398	83	373	59	348	34	323
8	399	84	374	60	349	35	324
1009	400	985	375	961	350	936	325

1083	476	1059	451	1034	426	1010	401
84	477	60	452	35	427	11	402
85	478	61	453	36	428	12	403
86	479	62	454	37	429	13	404
87	480	63	455	38	430	14	405
88	481	63	456	39	431	15	406
89	482	64	457	40	432	16	407
90	483	65	458	41	433	17	408
91	484	66	459	42	434	18	409
92	485	67	460	43	435	19	410
93	486	68	461	44	436	20	411
94	487	69	462	45	437	21	412
95	488	70	463	46	438	22	413
95	489	71	464	47	439	23	414
96	490	72	465	48	440	24	415
97	491	73	466	49	441	25	416
98	492	74	567	50	442	26	417
99	493	75	468	51	443	27	418
1100	494	76	469	52	444	28	419
1	495	77	470	53	445	29	420
2	496	78	471	54	446	30	421
3	497	79	472	55	447	30	422
4	498	80	473	56	448	31	423
5	499	81	474	57	449	32	424
1106	500	1082	475	1058	450	1033	425

1180	576	1156	551	1131	526	1107	501
81	577	57	552	32	527	8	502
82	578	58	553	33	528	9	503
83	579	59	554	34	529	10	504
84	580	60	555	35	530	11	505
85	581	60	556	36	531	12	506
86	582	61	557	37	532	13	507
87	583	62	558	38	533	14	508
88	584	63	559	39	534	15	509
89	585	64	560	40	535	16	510
90	586	65	561	41	536	17	511
91	587	66	562	42	537	18	512
92	588	67	563	43	538	19	513
93	589	68	564	44	539	20	514
93	590	69	565	45	540	21	515
94	591	70	566	46	541	22	516
95	592	71	567	47	542	23	517
96	593	72	568	48	543	24	518
97	594	73	569	49	544	25	519
98	595	74	570	50	545	26	520
99	596	75	571	51	546	27	521
1200	597	76	572	52	547	28	522
1	598	77	573	53	548	28	523
2	599	78	574	54	549	29	524
1203	600	1179	575	1155	550	1130	525

1277	676	1253	651	1228	626	1204	601
78	677	54	652	29	627	5	602
79	678	55	653	30	628	6	603
80	679	56	654	31	629	7	604
81	680	57	655	32	630	8	605
82	681	58	656	33	631	9	606
83	682	58	657	34	632	10	607
84	683	59	658	35	633	11	608
85	684	60	659	36	634	12	609
86	685	61	660	37	635	13	610
87	686	62	661	38	636	14	611
88	687	63	662	39	637	15	612
89	688	64	663	40	638	16	613
90	689	65	664	41	639	17	614
91	690	66	665	42	640	18	615
91	691	67	666	43	641	19	616
92	692	68	667	44	642	20	617
93	693	69	668	45	643	21	618
94	694	70	669	46	644	22	619
95	695	71	670	47	645	23	620
96	696	72	671	48	646	24	621
97	697	73	672	49	647	25	622
98	698	74	673	50	648	26	623
99	699	75	674	51	649	26	624
1300	700	1276	675	1252	650	1227	625

1374	776	1350	751	1325	726	1301	701
75	777	51	752	26	727	2	702
76	778	52	753	27	728	3	703
77	779	53	754	28	729	4	704
78	780	54	755	29	730	5	705
79	781	55	756	30	731	6	706
80	782	56	757	31	732	7	707
81	783	56	758	32	733	8	708
82	784	57	759	33	734	9	709
83	785	58	760	34	735	10	710
84	786	59	761	35	736	11	711
85	787	60	762	36	737	12	712
86	788	61	763	37	738	13	713
87	789	62	764	38	739	14	714
88	790	63	765	39	740	15	715
88	791	64	766	40	741	16	716
89	792	65	767	41	742	17	717
90	793	66	768	42	743	18	718
91	794	67	769	43	744	19	719
92	795	68	770	44	745	20	720
93	796	69	771	45	746	21	721
94	797	70	772	46	747	22	722
95	798	71	773	47	748	23	723
96	799	72	774	48	749	23	724
1397	800	1373	775	1349	750	1324	725

1471	876	1447	851	1422	826	1398	801
72	877	48	852	23	827	99	802
73	878	49	853	24	828	1400	803
74	879	50	854	25	829	1	804
75	880	51	855	26	830	2	805
76	881	52	856	27	831	3	806
77	882	53	857	28	832	4	807
78	883	54	858	29	833	5	808
79	884	54	859	30	834	6	809
80	885	55	860	31	835	7	810
81	886	56	861	32	836	8	811
82	887	57	862	33	837	9	812
83	888	58	863	34	838	10	813
84	889	59	864	35	839	11	814
85	890	60	865	36	840	12	815
86	891	61	866	37	841	13	816
86	892	62	867	38	842	14	817
87	893	63	868	39	843	15	818
88	894	64	869	40	844	16	819
89	895	65	870	41	845	17	820
90	896	66	871	42	846	18	821
91	897	67	872	43	847	19	822
92	898	68	873	44	848	20	823
93	899	69	874	45	849	21	824
1494	900	1470	875	1446	850	1421	825

1568	976	1544	951	1519	926	1495	901
69	977	45	952	20	927	96	902
70	978	46	953	21	928	97	903
71	979	47	954	22	929	98	904
72	980	48	955	23	930	99	905
73	981	49	956	24	931	1500	906
74	982	50	957	25	932	1	907
75	983	51	958	26	933	2	908
76	984	51	959	27	934	3	909
77	985	52	960	28	935	4	910
78	986	53	961	29	936	5	911
79	987	54	962	30	937	6	912
80	988	55	963	31	938	7	913
81	989	56	964	32	939	8	914
82	990	57	965	33	940	9	915
83	991	58	966	34	941	10	916
84	992	59	967	35	942	11	917
85	993	60	968	36	943	12	918
85	994	61	969	37	944	13	919
86	995	62	970	38	945	14	920
87	996	63	971	39	946	15	921
88	997	64	972	40	947	16	922
89	998	65	973	41	948	17	923
90	999	66	974	42	949	18	924
1591	1000	1567	975	1543	950	1519	925

1665	1076	1641	1051	1617	1026	1592	1001
66	1077	42	1052	17	1027	93	1002
67	1078	43	1053	18	1028	94	1003
68	1079	44	1054	19	1029	95	1004
69	1080	45	1055	20	1030	96	1005
70	1081	46	1056	21	1031	97	1006
71	1082	47	1057	22	1032	98	1007
72	1083	48	1058	23	1033	99	1008
73	1084	49	1059	24	1034	1600	1009
74	1085	50	1060	25	1035	1	1010
75	1086	50	1061	26	1036	2	1011
76	1087	51	1062	27	1037	3	1012
77	1088	52	1063	28	1038	4	1013
78	1089	53	1064	29	1039	5	1014
79	1090	54	1065	30	1040	6	1015
80	1091	55	1066	31	1041	7	1016
81	1092	56	1067	32	1042	8	1017
82	1093	57	1068	33	1043	9	1018
82	1094	58	1069	34	1044	10	1019
83	1095	59	1070	35	1045	11	1020
84	1096	60	1071	36	1046	12	1021
85	1097	61	1072	37	1047	13	1022
86	1098	62	1073	38	1048	14	1023
87	1099	63	1074	39	1049	15	1024
1688	1100	1664	1075	1640	1050	1616	1025

1762	1176	1738	1151	1714	1126	1689	1101
63	1177	39	1152	15	1127	90	1102
64	1178	40	1153	15	1128	91	1103
65	1179	41	1154	16	1129	92	1104
66	1180	42	1155	17	1130	93	1105
67	1181	43	1156	18	1131	94	1106
68	1182	44	1157	19	1132	95	1107
69	1183	45	1158	20	1133	96	1108
70	1184	46	1159	21	1134	97	1109
71	1185	47	1160	22	1135	98	1110
72	1186	48	1161	23	1136	99	1111
73	1187	48	1162	24	1137	1700	1112
74	1188	49	1163	25	1138	1	1113
75	1189	50	1164	26	1139	2	1114
76	1190	51	1165	27	1140	3	1115
77	1191	52	1166	28	1141	4	1116
78	1192	53	1167	29	1142	5	1117
79	1193	54	1168	30	1143	6	1118
80	1194	55	1169	31	1144	7	1119
80	1195	56	1170	32	1145	8	1120
81	1196	57	1171	33	1146	9	1121
82	1197	58	1172	34	1147	10	1122
83	1198	59	1173	35	1148	11	1123
84	1199	60	1174	36	1149	12	1124
1785	1200	1761	1175	1737	1150	1713	1125

1859	1276	1835	1251	1811	1226	1786	1201
60	1277	36	1252	12	1227	87	1202
61	1278	37	1253	13	1228	88	1203
62	1279	38	1254	13	1229	89	1204
63	1280	39	1255	14	1230	90	1205
64	1281	40	1256	15	1231	91	1206
65	1282	41	1257	16	1232	92	1207
66	1283	42	1258	17	1233	93	1208
67	1284	43	1259	18	1234	94	1209
68	1285	44	1260	19	1235	95	1210
69	1286	45	1261	20	1236	96	1211
70	1287	45	1262	21	1237	97	1212
71	1288	46	1263	22	1238	98	1213
72	1289	47	1264	23	1239	99	1214
73	1290	48	1265	24	1240	1800	1215
74	1291	49	1266	25	1241	1	1216
75	1292	50	1267	26	1242	2	1217
76	1293	51	1268	27	1243	3	1218
77	1294	52	1269	28	1244	4	1219
78	1295	53	1270	29	1245	5	1220
78	1296	54	1271	30	1246	6	1221
79	1297	55	1272	31	1247	7	1222
80	1298	56	1273	32	1248	8	1223
81	1299	57	1274	33	1249	9	1224
1882	1300	1858	1275	1834	1250	1810	1225

1956	1376	1932	1351	1908	1326	1883	1301
57	1377	33	1352	9	1327	84	1302
58	1378	34	1353	10	1328	85	1303
59	1379	35	1354	11	1329	86	1304
60	1380	36	1355	11	1330	87	1305
61	1381	37	1356	12	1331	88	1306
62	1382	38	1357	13	1332	89	1307
63	1383	39	1358	14	1333	90	1308
64	1384	40	1359	15	1334	91	1309
65	1385	41	1360	16	1335	92	1310
66	1386	42	1361	17	1336	93	1311
67	1387	43	1362	18	1337	94	1312
68	1388	43	1363	19	1338	95	1313
69	1389	44	1364	20	1339	96	1314
70	1390	45	1365	21	1340	97	1315
71	1391	46	1366	22	1341	98	1316
72	1392	47	1367	23	1342	99	1317
73	1393	48	1368	24	1343	1900	1318
74	1394	49	1369	25	1344	1	1319
75	1395	50	1370	26	1345	2	1320
76	1396	51	1371	27	1346	3	1321
76	1397	52	1372	28	1347	4	1322
77	1398	53	1373	29	1348	5	1323
78	1399	54	1374	30	1349	6	1324
1979	1400	1955	1375	1931	1350	1907	1325

2053	1476	2029	1451	2005	1426	1980	1401
54	1477	30	1452	6	1427	81	1402
55	1478	31	1453	7	1428	82	1403
56	1479	32	1454	8	1429	83	1404
57	1480	33	1455	8	1430	84	1405
58	1481	34	1456	9	1431	85	1406
59	1482	35	1457	10	1432	86	1407
60	1483	36	1458	11	1433	87	1408
61	1484	37	1459	12	1434	88	1409
62	1485	38	1460	13	1435	89	1410
63	1486	39	1461	14	1436	90	1411
64	1487	40	1462	15	1437	91	1412
65	1488	41	1463	16	1438	92	1413
66	1489	41	1464	17	1439	93	1414
67	1490	42	1465	18	1440	94	1415
68	1491	43	1466	19	1441	95	1416
69	1492	44	1467	20	1442	96	1417
70	1493	45	1468	21	1443	97	1418
71	1494	46	1469	22	1444	98	1419
72	1495	47	1470	23	1445	99	1420
73	1496	48	1471	24	1446	2000	1421
73	1497	49	1472	25	1447	1	1422
74	1498	50	1473	26	1448	2	1423
75	1499	51	1474	27	1449	3	1424
2076	1500	2052	1475	2028	1450	2004	1425

خاتمة

وبعد : فقد تم الكتاب بحول الله وقوته ، وهو كما يرى القارىء الكريم كتاب مدرسي قبل كل شيء ، موجه بالخصوص الى التلاميذ والطلبة وجماهير القراء العاديين الذين يرغبون في معرفة جغرافية بلادهم بنظرة سريعة ، وأخذ فكرة موجزة عن المنطقة التي يريدون التعرف عليها ، وذلك بدون تعمق في الوصف أو الاسهاب في التفاصيل ، وفي لغة سهلة ، وعبارة بسيطة مركزة حتى يكون في متناول الجميع ، ورتبناه على الحروف تسهيلاً للوصول الى الهدف في أسرع وقت ، وأقرب طريق ، وكل ذلك رغبة منا في فتح نافذة يطل القارىء منها على بلاده ، وتثير فيه الرغبة والتطلع الى المزيد من المعرفة ، والاطلاع على الجوانب المختلفة والمظاهر العمرانية والحضارية لوطننا العزيز .

فإن توفقت في ابراز بعض هذه الجوانب فذلك بتوفيق من الله ، وإن أخطأت فذلك مني ، والكمال لله وحده ، وهو حسبي ونعم الوكيل .

وإني لأتوجه بالشكر والثناء الى جميع الزملاء والأصدقاء الذين شجعوني على إعادة مراجعته وتحريره ونشره - بعد أن نفذت نسخ الطبعة الثانية - كما أتوجه بالشكر الخاص الى الأخ الدكتور محمد حجي الذي اعتنى بهذا الكتاب وعمل جهده لاخراجه من جديد ، وإعادة طبعه فجزاه الله أحسن الجزاء ، واثابه ، وأمده بعونه وتوفيقه .

فهرس الكتاب

3	كلمة حول كتاب المغرب . بقلم د . محمدحجي
5	تقديم . بقلم المؤلف
7	الوضع الجغرافي
15	الماضي التاريخي
23	علائق المغرب مع الدول الاوروبية
26	مؤتمر مدريد
27	اتفاقات دولية
29	معاهدة الحماية
33	الشعب المغربي يطالب بالاستقلال
36	الموقعون على الوثيقة
38	التصريح المشترك المغربي الفرنسي
40	اعلان استقلال المغرب
42	البروتوكول الملحق
44	البيان المشترك المغربي الاسباني
250-47	الفهرس المفصل
289-251	الملاحق
252	تنبيه واعتذار
253	الملحق الأول : جدول الاسر المالكة بالمغرب

258	الملحق الثاني : اقاليم المملكة المغربية
260	الملحق الثالث : اسماء القبائل الكبرى بالمغرب
268	الملحق الرابع : خطوط السكك الحديدية
270	الملحق الخامس : المراجع الحديثة
274	الملحق السادس : جداول الموافقات
291	خاتمة :
293	فهرس الكتاب

دار الغرب الإسلامي
لصاحبها الحبيب المسي
شارع الصوراتي - بناية الأسود
تلفون 340131/32 ص.ب. 113/5787
بيروت - لبنان